

Отчет

о результатах определения координат характерных точек границ и площади земельных участков, контуров зданий, сооружений, объектов незавершенного строительства, границ (частей границ) муниципальных образований, населенных пунктов, территориальных зон, лесничеств

"__" _____ г.

N _____

I. Исходные данные

1. Уникальный учетный номер кадастрового квартала (кадастровых кварталов): 36:06:0100025

2. Основание определения координат характерных точек границ и площади земельных участков, контуров зданий, сооружений, объектов незавершенного строительства, границ (частей границ) муниципальных образований, населенных пунктов, территориальных зон, лесничеств - письмо-поручение об определении местоположения границ земельных участков, границ (частей границ) муниципального образования, населенного пункта, территориальных зон, лесничеств:

Наименование территориального органа Росреестра: Росреестра Управление Росреестра по Воронежской области

Дата: _____ N _____

дата выявления реестровой ошибки (ошибок):

описание реестровой ошибки (ошибок) с обоснованием квалификации соответствующих сведений как ошибочных: При анализе сведений о местоположении границ объектов недвижимости, находящихся в кадастровом квартале 36:06:0100025 и содержащихся в ЕГРН, выявлено не совпадение координатного описания границ объектов недвижимости их фактическому местоположению, а также, объекты недвижимости, не имеющие координатного описания.

иные сведения, необходимые для определения координат характерных точек границ и (или) контуров: Предлагаем устранить выявленные реестровые ошибки в местоположении границ объектов недвижимости путем их уточнений, а также путем определения координатного описания их границ.

3. Сведения об организации и должностном лице, подготовившем отчет:

Наименование филиала публично-правовой компании «Роскадастр»: филиал Публично-правовой компании «Роскадастр» по Воронежской области

Фамилия, имя, отчество (при наличии): Усачёва Светлана Петровна

Должность, отдел: ведущий инженер, отдела обеспечения ведения и нормализации данных ЕГРН

4. Перечень документов, использованных при подготовке отчета:

№ п/п	Реквизиты документа				
	Вид	Дата	Номер	Наименование	Иные сведения
1	2	3	4	5	6

5. Пояснения к отчету:

II. Сведения о выполненных измерениях

1. Сведения о пунктах геодезической сети:

№ п/п	Вид геодезической сети	Название пункта геодезической сети и тип знака	Система координат пункта геодезической сети	Координаты пункта, м	
				X	Y
1	2	3	4	5	6

2. Сведения о картографических материалах

№ п/п	Вид картографического материала	Дата создания	Масштаб	Система координат
1	2	3	4	5
1	Ортофотоплан_Верхний_Мамон_3 6-30-89-(157-б)_	2019	1:2000	МСК-36
2	Ортофотоплан_Верхний_Мамон_3 6-30-89-(157-а)_	2019	1:2000	МСК-36
3	Ортофотоплан_Верхний_Мамон_3	2019	1:2000	МСК-36

	6-30-89-(141-ж)			
4	Ортофотоплан_Верхний_Мамон_3 6-30-89-(141-з)	2019	1:2000	МСК-36

3. Сведения об использованных средствах измерений:

№ п/п	Наименование и обозначение типа средства измерений - прибора (инструмента, аппаратуры)	Заводской или серийный номер средства измерений	Реквизиты свидетельства о поверке прибора (инструмента, аппаратуры) и (или) срок действия поверки
1	2	3	4

III. Результаты определения координат характерных точек границ и площади земельных участков, контуров зданий, сооружений, объектов незавершенного строительства, границ (частей границ) муниципальных образований, населенных пунктов, территориальных зон, лесничеств

Сведения о земельных участках, в описании местоположения границ которых выявлена реестровая ошибка

1. Сведения о характерных точках границ земельного участка с кадастровым номером: 36:06:0100025:206

Система координат: МСК-36

Зона N 2

Обозначение характерных точек границ	Координаты, м				Метод определения координат	Формулы, примененные для расчета средней квадратической погрешности определения координат характерных точек границ (Mt), с подставленными в такие формулы значениями и итоговые (вычисленные) значения Mt, м	Описание закрепления точки (при наличии)
	содержатся в Едином государственном реестре недвижимости		определены в результате выполнения работ, обеспечивающих исправление реестровых ошибок				
	X	Y	X	Y			
1	2	3	4	5	6	7	8
<u>1</u>	2-170-812,23	346-663,13	-	-	геодезический	0.3	
<u>2</u>	2-170-781,46	346-684,68	-	-	геодезический	0.3	
<u>3</u>	2-170-784,52	346-689,21	-	-	геодезический	0.3	

4	2-170-815,90	346-667,71	-	-	геодезический	0.3	
1	2-170-812,23	346-663,13	-	-	геодезический	0.3	
н1	-	-	2 170 866,76	346 673,11	картометрический	1.0	
н2	-	-	2 170 834,31	346 692,03	картометрический	1.0	
н3	-	-	2 170 836,98	346 696,80	картометрический	1.0	
н4	-	-	2 170 870,04	346 677,98	картометрический	1.0	
н1	-	-	2 170 866,76	346 673,11	картометрический	1.0	

2. Сведения о частях границ земельного участка с кадастровым номером: _____

Обозначение части границ		Горизонтальное проложение (S), м	Описание прохождения части границ
от т.	до т.		
1	2	3	4

3. Сведения о характеристиках земельного участка с кадастровым номером: 36:06:0100025:206

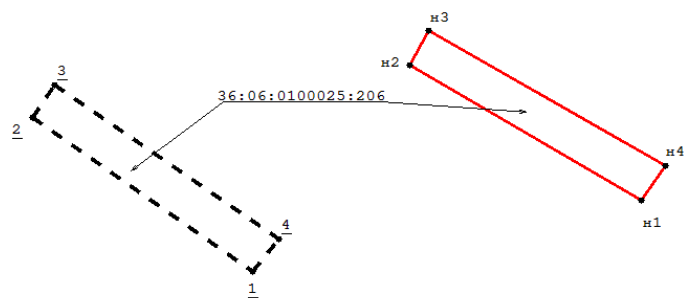
№ п/п	Наименование характеристики земельного участка	Значение характеристики
1	2	3
1.	Площадь земельного участка согласно сведениям Единого государственного реестра недвижимости (Ркад), м ²	214
2.	Площадь земельного участка согласно результатам определения координат (Р), м ²	214
3.	Погрешность (фактическая) определения площади (ΔP) м ²	5
4.	Оценка расхождения Р и Ркад (Р - Ркад), м ²	

5.	Отклонение значения площади (%)	
6.	Кадастровый или иной государственный учетный номер (инвентарный) здания, сооружения, объекта незавершенного строительства, расположенного на земельном участке	
7.	Уникальный учетный номер кадастрового квартала, в границах которого расположен земельный участок	36:06:0100025
8.	Иные сведения	

4. Документы, подтверждающие право на земельный участок и выданные (полученные) до вступления в силу Федерального закона от 21 июля 1997 г. № 122-ФЗ «О государственной регистрации прав на недвижимое имущество и сделок с ним», и (или) иные документы, использованные при определении координат характерных точек границ

№ п/п	Реквизиты документа				
	Вид	Дата	Номер	Наименование	Иные сведения
1	2	3	4	5	6

Схема границ земельных участков, контуров зданий, сооружений, объектов незавершенного строительства, границ (частей границ) муниципальных образований, населенных пунктов, территориальных зон, лесничеств



Условные обозначения:

36:06:0100025:206 – кадастровые номера объектов недвижимости;

— — — — местоположение границ земельных участков на основании сведений о координатах характерных точек их границ, содержащихся в Едином государственном реестре недвижимости (далее – ЕГРН) и в описании которых выявлена реестровая ошибка;

— — — — местоположение границ земельных участков, предлагаемое для исправления реестровой ошибки, в том числе определенное в соответствии с частью 7.3 статьи 61 Закона № 218-ФЗ;

Сведения о местоположении зданий, сооружений, объектов незавершенного строительства

1. Сведения о характерных точках контура объекта недвижимости с кадастровым номером: 36:06:0100025:384

Система координат: МСК-36

Зона N 2


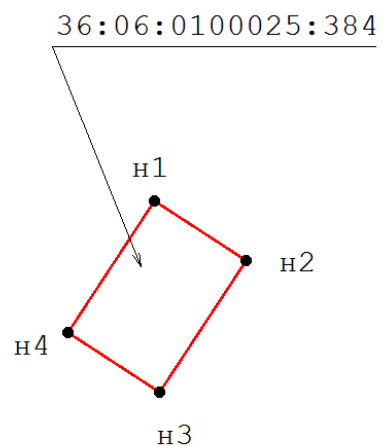
Обозначение характерных точек контура	Содержатся в Едином государственном реестре недвижимости		Определены в ходе выполнения работ, обеспечивающих исправление реестровых ошибок			Метод определения координат	Формулы, примененные для расчета средней квадратической погрешности определения координат характерных точек (M_t), м, с подставленными в такие формулы значениями и итоговые (вычисленные) значения M_t , м	
	Координаты, м		Координаты, м		Радиус, м			
	X	Y	X	Y	R			
1	2	3	4	5	6	7	8	9
н1	-	-		2 170 766,30	346 657,59		картометрический	1.0
н2	-	-		2 170 773,00	346 653,21		картометрический	1.0
н3	-	-		2 170 766,71	346 643,59		картометрический	1.0
н4	-	-		2 170 760,02	346 647,96		картометрический	1.0
н1	-	-		2 170 766,30	346 657,59		картометрический	1.0

2. Сведения о характеристиках объекта недвижимости с кадастровым номером: 36:06:0100025:384

N п/п	Наименование характеристики	Значение характеристики
1	2	3
1.	Вид объекта недвижимости	здание
2.	Кадастровый номер земельного участка (земельных участков), в границах которого (которых) расположены здание, сооружение, объект незавершенного строительства	36:06:0100025:33
3.	Уникальный учетный номер кадастрового квартала, в границах которого расположены здание, сооружение, объект незавершенного строительства	36:06:0100025

4.	Иные сведения	
----	---------------	--

Схема границ земельных участков, контуров зданий, сооружений, объектов незавершенного строительства, границ (частей границ) муниципальных образований, населенных пунктов, территориальных зон, лесничеств



Условные обозначения:

36:06:0100025:384 – кадастровые номера объектов недвижимости;

— — — — местоположение на земельных участках зданий, сооружений, объектов незавершенного строительства, сведения о которых содержатся в ЕГРН;

— — — — местоположение на земельных участках зданий, сооружений, объектов незавершенного строительства, предлагаемое для исправления реестровой ошибки, в том числе определенное в соответствии с частью 7.3 статьи 61 Закона № 218-ФЗ;

Сведения об уточняемых земельных участках, сведения о местоположении границ которых
отсутствуют в Едином государственном реестре недвижимости

1. Сведения о характерных точках границ земельного участка с кадастровым номером: 36:06:0100025:130

Система координат: МСК-36

Зона N 2

Обозначение характерных точек границ	Координаты, м				Метод определения координат	Формулы, примененные для расчета средней квадратической погрешности определения координат характерных точек границ (Mt), с подставленными в такие формулы значениями и итоговые (вычисленные) значения Mt, м	Описание закрепления точки (при наличии)
	содержатся в Едином государственном реестре недвижимости		определены в ходе выполнения работ, обеспечивающих исправление реестровых ошибок				
	X	Y	X	Y			
1	2	3	4	5	6	7	8
н1	-	-	2 170 800,07	346 711,33	картометрический	1.0	
н2	-	-	2 170 769,07	346 666,22	картометрический	1.0	
н3	-	-	2 170 754,45	346 645,23	картометрический	1.0	
н4	-	-	2 170 730,25	346 662,50	картометрический	1.0	
н5	-	-	2 170 748,53	346 682,99	картометрический	1.0	
н6	-	-	2 170 782,12	346 725,64	картометрический	1.0	
н1	-	-	2 170 800,07	346 711,33	картометрический	1.0	

2. Сведения о частях границ земельного участка с кадастровым номером: _____

Обозначение части границ		Горизонтальное проложение (S), м	Описание прохождения части границ
от т.	до т.		

1	2	3	4		
3. Сведения о характеристиках земельного участка с кадастровым номером: <u>36:06:0100025:130</u>					
№ п/п	Наименование характеристики				Значение характеристики
1	2				3
1.	Площадь земельного участка согласно сведениям Единого государственного реестра недвижимости (Ркад), м ²				2090
2.	Площадь земельного участка согласно результатам определения координат (Р), м ²				2090
3.	Погрешность (фактическая) определения площади (ΔP) м ²				16
4.	Оценка расхождения Р и Ркад (Р - Ркад), м ²				
5.	Отклонение значения площади (%)				
6.	Кадастровый или иной государственный учетный номер (инвентарный) здания, сооружения, объекта незавершенного строительства, расположенного на земельном участке				36:06:0100025:312
7.	Уникальный учетный номер кадастрового квартала, в границах которого расположен земельный участок				36:06:0100025
8.	Иные сведения				
4. Документы, подтверждающие право на земельный участок и выданные (полученные) до вступления в силу Федерального закона от 21 июля 1997 г. № 122-ФЗ «О государственной регистрации прав на недвижимое имущество и сделок с ним», и (или) иные документы, использованные при определении координат характерных точек границ					
№ п/п	Реквизиты документа				
	Вид	Дата	Номер	Наименование	Иные сведения
1	2	3	4	5	6

--	--	--	--	--	--

Сведения о местоположении зданий, сооружений, объектов незавершенного строительства

1. Сведения о характерных точках контура объекта недвижимости с кадастровым номером: 36:06:0100025:312

Система координат: МСК-36

Зона N 2

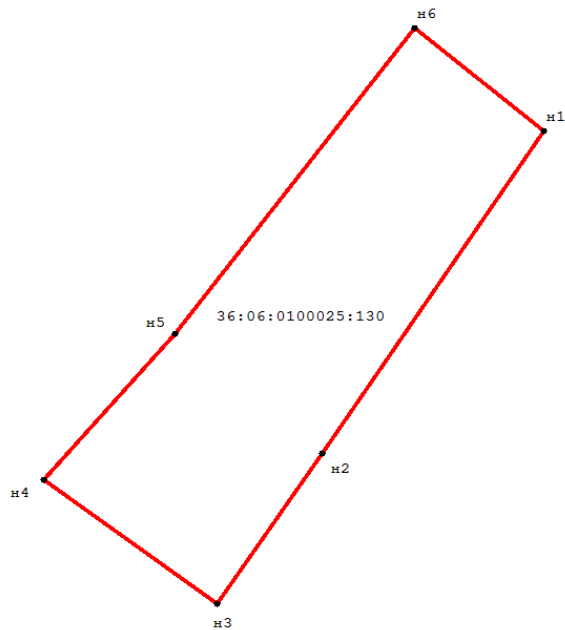
Обозначение характерных точек контура	Содержатся в Едином государственном реестре недвижимости		Определены в ходе выполнения работ, обеспечивающих исправление реестровых ошибок			Метод определения координат	Формулы, примененные для расчета средней квадратической погрешности определения координат характерных точек (M_t), м, с подставленными в такие формулы значениями и итоговые (вычисленные) значения M_t , м	
	Координаты, м		Координаты, м		Радиус, м			
	X	Y	X	Y	R			
1	2	3	4	5	6	7	8	9
н1	-	-		2 170 738,82	346 669,35		картометрический	1.0
н2	-	-		2 170 746,24	346 663,22		картометрический	1.0
н3	-	-		2 170 741,57	346 657,61		картометрический	1.0
н4	-	-		2 170 734,06	346 663,77		картометрический	1.0
н1	-	-		2 170 738,82	346 669,35		картометрический	1.0

2. Сведения о характеристиках объекта недвижимости с кадастровым номером: 36:06:0100025:312

N п/п	Наименование характеристики	Значение характеристики
1	2	3
1.	Вид объекта недвижимости	здание
2.	Кадастровый номер земельного участка (земельных участков), в границах которого (которых) расположены здание, сооружение, объект незавершенного строительства	36:06:0100025:130
3.	Уникальный учетный номер кадастрового квартала, в границах которого расположены	36:06:0100025

	здание, сооружение, объект незавершенного строительства	
4.	Иные сведения	

Схема границ земельных участков, контуров зданий, сооружений, объектов незавершенного строительства, границ (частей границ) муниципальных образований, населенных пунктов, территориальных зон, лесничеств



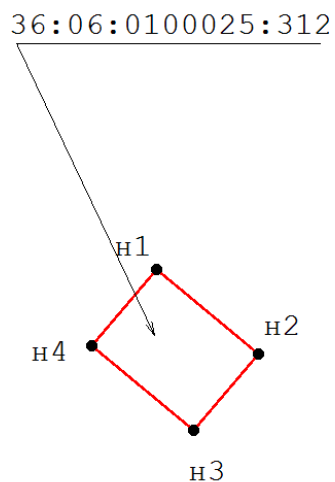
Условные обозначения:

36:06:0100025:130 – кадастровые номера объектов недвижимости;

— — — — местоположение границ земельных участков на основании сведений о координатах характерных точек их границ, содержащихся в Едином государственном реестре недвижимости (далее – ЕГРН) и в описании которых выявлена реестровая ошибка;

— — — — местоположение границ земельных участков, предлагаемое для исправления реестровой ошибки, в том числе определенное в соответствии с частью 7.3 статьи 61 Закона № 218-ФЗ;

Схема границ земельных участков, контуров зданий, сооружений, объектов незавершенного строительства, границ (частей границ) муниципальных образований, населенных пунктов, территориальных зон, лесничеств



Условные обозначения:

36:06:0100025:312 – кадастровые номера объектов недвижимости;

— — — — местоположение на земельных участках зданий, сооружений, объектов незавершенного строительства, сведения о которых содержатся в ЕГРН;

— — — — местоположение на земельных участках зданий, сооружений, объектов незавершенного строительства, предлагаемое для исправления реестровой ошибки, в том числе определенное в соответствии с частью 7.3 статьи 61 Закона № 218-ФЗ;

Сведения о земельных участках, в описании местоположения границ которых выявлена реестровая ошибка

1. Сведения о характерных точках границ земельного участка с кадастровым номером: 36:06:0100025:213

Система координат: МСК-36


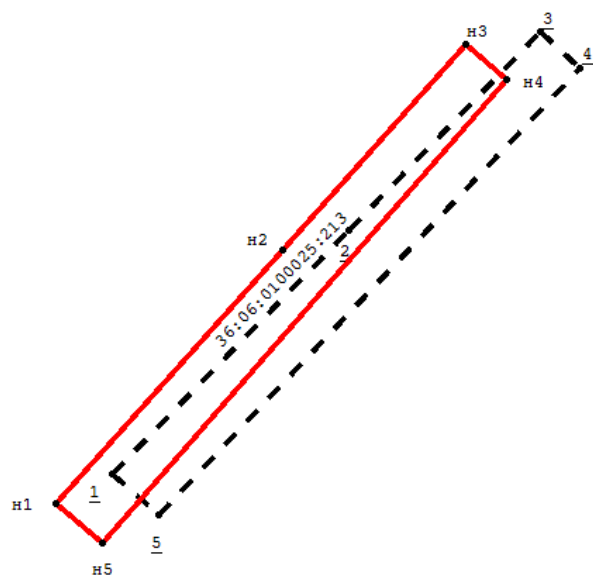
Зона N 2

Обозначение характерных точек границ	Координаты, м				Метод определения координат	Формулы, примененные для расчета средней квадратической погрешности определения координат характерных точек границ (Mt), с подставленными в такие формулы значениями и итоговые (вычисленные) значения Mt, м	Описание закрепления точки (при наличии)
	содержатся в Едином государственном реестре недвижимости		определены в результате выполнения работ, обеспечивающих исправление реестровых ошибок				
	X	Y	X	Y			
1	2	3	4	5	6	7	8
<u>1</u>	2-170-747,03	346-694,44	-	-	геодезический	0.3	
<u>2</u>	2-170-777,80	346-726,25	-	-	геодезический	0.3	
<u>3</u>	2-170-802,69	346-752,04	-	-	геодезический	0.3	
<u>4</u>	2-170-807,89	346-747,33	-	-	геодезический	0.3	
<u>5</u>	2-170-752,99	346-689,09	-	-	геодезический	0.3	
<u>1</u>	2-170-747,03	346-694,44	-	-	геодезический	0.3	
н1	-	-	2 170 739,65	346 690,60	картометрический	1.0	
н2	-	-	2 170 769,15	346 723,60	картометрический	1.0	
н3	-	-	2 170 793,04	346 750,32	картометрический	1.0	
н4	-	-	2 170 798,41	346 745,81	картометрический	1.0	
н5	-	-	2 170 745,71	346 685,42	картометрический	1.0	
н1	-	-	2 170 739,65	346 690,60	картометрический	1.0	

2. Сведения о частях границ земельного участка с кадастровым номером: _____			
Обозначение части границ		Горизонтальное проложение (S), м	Описание прохождения части границ
от т.	до т.		
1	2	3	4
3. Сведения о характеристиках земельного участка с кадастровым номером: <u>36:06:0100025:213</u>			
№ п/п	Наименование характеристики земельного участка		Значение характеристики
1	2		3
1.	Площадь земельного участка согласно сведениям Единого государственного реестра недвижимости (Ркад), м ²		600
2.	Площадь земельного участка согласно результатам определения координат (Р), м ²		600
3.	Погрешность (фактическая) определения площади (ΔP) м ²		9
4.	Оценка расхождения Р и Ркад (Р - Ркад), м ²		
5.	Отклонение значения площади (%)		
6.	Кадастровый или иной государственный учетный номер (инвентарный) здания, сооружения, объекта незавершенного строительства, расположенного на земельном участке		
7.	Уникальный учетный номер кадастрового квартала, в границах которого расположен земельный участок		36:06:0100025
8.	Иные сведения		
4. Документы, подтверждающие право на земельный участок и выданные (полученные) до вступления в силу Федерального закона от 21 июля 1997 г. № 122-ФЗ «О государственной регистрации прав на недвижимое имущество и сделок с ним», и (или) иные документы, использованные при определении координат характерных точек границ			

№ п/п	Реквизиты документа				
	Вид	Дата	Номер	Наименование	Иные сведения
1	2	3	4	5	6

Схема границ земельных участков, контуров зданий, сооружений, объектов незавершенного строительства, границ (частей границ) муниципальных образований, населенных пунктов, территориальных зон, лесничеств



Условные обозначения:

36:06:0100025:213 – кадастровые номера объектов недвижимости;

— — — — местоположение границ земельных участков на основании сведений о координатах характерных точек их границ, содержащихся в Едином государственном реестре недвижимости (далее – ЕГРН) и в описании которых выявлена реестровая ошибка;

— — — — местоположение границ земельных участков, предлагаемое для исправления реестровой ошибки, в том числе определенное в соответствии с частью 7.3 статьи 61 Закона № 218-ФЗ;

Сведения о земельных участках, в описании местоположения границ которых выявлена реестровая ошибка

1. Сведения о характерных точках границ земельного участка с кадастровым номером: 36:06:0100025:128

Система координат: МСК-36

Зона N 2

Обозначение характерных точек границ	Координаты, м				Метод определения координат	Формулы, примененные для расчета средней квадратической погрешности определения координат характерных точек границ (Mt), с подставленными в такие формулы значениями и итоговые (вычисленные) значения Mt, м	Описание закрепления точки (при наличии)
	содержатся в Едином государственном реестре недвижимости		определены в результате выполнения работ, обеспечивающих исправление реестровых ошибок				
	X	Y	X	Y			
1	2	3	4	5	6	7	8
<u>1</u>	2-170-738,74	346-734,68	-	-	геодезический	0.3	
<u>2</u>	2-170-742,67	346-731,12	-	-	геодезический	0.3	
<u>3</u>	2-170-712,33	346-698,91	-	-	геодезический	0.3	
<u>4</u>	2-170-722,57	346-689,96	-	-	геодезический	0.3	
<u>5</u>	2-170-703,83	346-670,12	-	-	геодезический	0.3	
<u>6</u>	2-170-678,31	346-691,20	-	-	геодезический	0.3	
<u>7</u>	2-170-746,24	346-768,49	-	-	геодезический	0.3	
<u>8</u>	2-170-759,87	346-756,66	-	-	геодезический	0.3	
<u>1</u>	2-170-738,74	346-734,68	-	-	геодезический	0.3	
н1	-	-	2 170 765,22	346 727,16	картометрический	1.0	
н2	-	-	2 170 769,15	346 723,60	картометрический	1.0	
н3	-	-	2 170 739,65	346 690,60	картометрический	1.0	

н4	-	-	2 170 748,53	346 682,99	картометрический	1.0	
н5	-	-	2 170 730,25	346 662,50	картометрический	1.0	
н6	-	-	2 170 704,96	346 683,27	картометрический	1.0	
н7	-	-	2 170 772,72	346 760,97	картометрический	1.0	
н8	-	-	2 170 786,35	346 749,14	картометрический	1.0	
н1	-	-	2 170 765,22	346 727,16	картометрический	1.0	

2. Сведения о частях границ земельного участка с кадастровым номером: _____

Обозначение части границ		Горизонтальное проложение (S), м	Описание прохождения части границ
от т.	до т.		
1	2	3	4

3. Сведения о характеристиках земельного участка с кадастровым номером: 36:06:0100025:128

№ п/п	Наименование характеристики земельного участка	Значение характеристики
1	2	3
1.	Площадь земельного участка согласно сведениям Единого государственного реестра недвижимости (Ркад), м ²	2400
2.	Площадь земельного участка согласно результатам определения координат (Р), м ²	2400
3.	Погрешность (фактическая) определения площади (ΔP) м ²	17
4.	Оценка расхождения Р и Ркад (Р - Ркад), м ²	
5.	Отклонение значения площади (%)	

6.	Кадастровый или иной государственный учетный номер (инвентарный) здания, сооружения, объекта незавершенного строительства, расположенного на земельном участке	36:06:0100025:305
7.	Уникальный учетный номер кадастрового квартала, в границах которого расположен земельный участок	36:06:0100025
8.	Иные сведения	

4. Документы, подтверждающие право на земельный участок и выданные (полученные) до вступления в силу Федерального закона от 21 июля 1997 г. № 122-ФЗ «О государственной регистрации прав на недвижимое имущество и сделок с ним», и (или) иные документы, использованные при определении координат характерных точек границ

№ п/п	Реквизиты документа				
	Вид	Дата	Номер	Наименование	Иные сведения
1	2	3	4	5	6

Сведения о местоположении зданий, сооружений, объектов незавершенного строительства

1. Сведения о характерных точках контура объекта недвижимости с кадастровым номером: 36:06:0100025:305

Система координат: МСК-36

Зона N 2

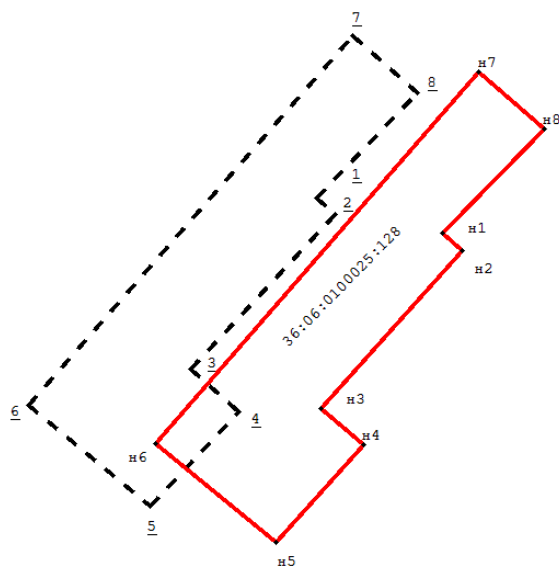
Обозначение характерных точек контура	Содержатся в Едином государственном реестре недвижимости		Определены в ходе выполнения работ, обеспечивающих исправление реестровых ошибок			Метод определения координат	Формулы, примененные для расчета средней квадратической погрешности определения координат характерных точек (M_t), м, с подставленными в такие формулы значениями и итоговые (вычисленные) значения M_t , м	
	Координаты, м		Координаты, м		Радиус, м			
	X	Y	X	Y	R			
1	2	3	4	5	6	7	8	9
n1	-	-		2 170 716,19	346 690,51		картометрический	1.0

н2	-	-		2 170 726,18	346 683,08		картометрический	1.0
н3	-	-		2 170 720,21	346 675,06		картометрический	1.0
н4	-	-		2 170 710,23	346 682,49		картометрический	1.0
н1	-	-		2 170 716,19	346 690,51		картометрический	1.0

2. Сведения о характеристиках объекта недвижимости с кадастровым номером: 36:06:0100025:305

№ п/п	Наименование характеристики	Значение характеристики
1	2	3
1.	Вид объекта недвижимости	здание
2.	Кадастровый номер земельного участка (земельных участков), в границах которого (которых) расположены здание, сооружение, объект незавершенного строительства	36:06:0100025:128
3.	Уникальный учетный номер кадастрового квартала, в границах которого расположены здание, сооружение, объект незавершенного строительства	36:06:0100025
4.	Иные сведения	

Схема границ земельных участков, контуров зданий, сооружений, объектов незавершенного строительства, границ (частей границ) муниципальных образований, населенных пунктов, территориальных зон, лесничеств



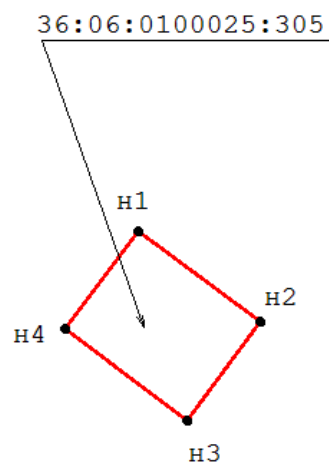
Условные обозначения:

36:06:0100025:128 – кадастровые номера объектов недвижимости;

— — — — местоположение границ земельных участков на основании сведений о координатах характерных точек их границ, содержащихся в Едином государственном реестре недвижимости (далее – ЕГРН) и в описании которых выявлена реестровая ошибка;

— — — — местоположение границ земельных участков, предлагаемое для исправления реестровой ошибки, в том числе определенное в соответствии с частью 7.3 статьи 61 Закона № 218-ФЗ;

Схема границ земельных участков, контуров зданий, сооружений, объектов незавершенного строительства, границ (частей границ) муниципальных образований, населенных пунктов, территориальных зон, лесничеств



Условные обозначения:

36:06:0100025:305 – кадастровые номера объектов недвижимости;

— — — — местоположение на земельных участках зданий, сооружений, объектов незавершенного строительства, сведения о которых содержатся в ЕГРН;

— — — — местоположение на земельных участках зданий, сооружений, объектов незавершенного строительства, предлагаемое для исправления реестровой ошибки, в том числе определенное в соответствии с частью 7.3 статьи 61 Закона № 218-ФЗ;

Сведения об уточняемых земельных участках, сведения о местоположении границ которых отсутствуют в Едином государственном реестре недвижимости

1. Сведения о характерных точках границ земельного участка с кадастровым номером: 36:06:0100025:124

Система координат: МСК-36

Зона N 2

Обозначение характерных точек границ	Координаты, м				Метод определения координат	Формулы, примененные для расчета средней квадратической погрешности определения координат характерных точек границ (Mt), с подставленными в такие формулы значениями и итоговые (вычисленные) значения Mt, м	Описание закрепления точки (при наличии)
	содержатся в Едином государственном реестре недвижимости		определены в ходе выполнения работ, обеспечивающих исправление реестровых ошибок				
	X	Y	X	Y			
1	2	3	4	5	6	7	8
н1	-	-	2 170 788,08	346 778,59	картометрический	1.0	
н2	-	-	2 170 772,72	346 760,97	картометрический	1.0	
н3	-	-	2 170 704,96	346 683,27	картометрический	1.0	
н4	-	-	2 170 691,58	346 693,82	картометрический	1.0	
н5	-	-	2 170 708,55	346 716,52	картометрический	1.0	
н6	-	-	2 170 756,62	346 774,89	картометрический	1.0	
н7	-	-	2 170 765,86	346 786,06	картометрический	1.0	
н1	-	-	2 170 788,08	346 778,59	картометрический	1.0	

2. Сведения о частях границ земельного участка с кадастровым номером: _____

Обозначение части границ	Горизонтальное проложение (S), м	Описание прохождения части границ
--------------------------	----------------------------------	-----------------------------------

от г.	до г.		
1	2	3	4

3. Сведения о характеристиках земельного участка с кадастровым номером: 36:06:0100025:124

№ п/п	Наименование характеристики	Значение характеристики
1	2	3
1.	Площадь земельного участка согласно сведениям Единого государственного реестра недвижимости (Ркад), м ²	2440
2.	Площадь земельного участка согласно результатам определения координат (Р), м ²	2440
3.	Погрешность (фактическая) определения площади (ΔP) м ²	17
4.	Оценка расхождения Р и Ркад (Р - Ркад), м ²	
5.	Отклонение значения площади (%)	
6.	Кадастровый или иной государственный учетный номер (инвентарный) здания, сооружения, объекта незавершенного строительства, расположенного на земельном участке	36:06:0100018:219
7.	Уникальный учетный номер кадастрового квартала, в границах которого расположен земельный участок	36:06:0100025
8.	Иные сведения	

4. Документы, подтверждающие право на земельный участок и выданные (полученные) до вступления в силу Федерального закона от 21 июля 1997 г. № 122-ФЗ «О государственной регистрации прав на недвижимое имущество и сделок с ним», и (или) иные документы, использованные при определении координат характерных точек границ

№ п/п	Реквизиты документа				
	Вид	Дата	Номер	Наименование	Иные сведения

1	2	3	4	5	6

Сведения о местоположении зданий, сооружений, объектов незавершенного строительства

1. Сведения о характерных точках контура объекта недвижимости с кадастровым номером: 36:06:0100018:219

Система координат: МСК-36

Зона N 2

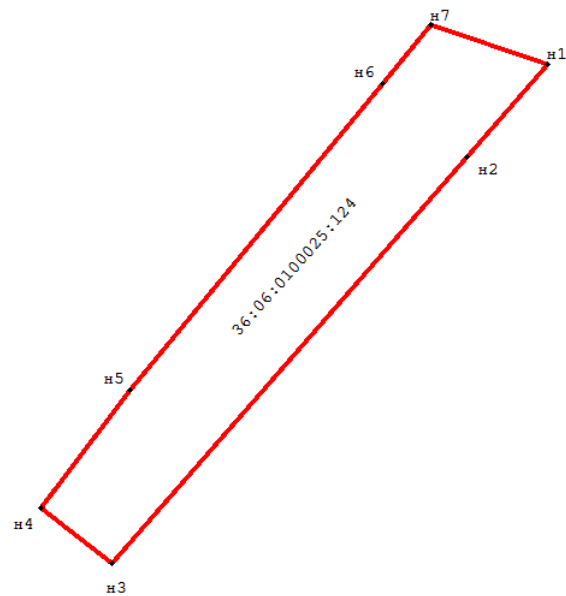
Обозначение характерных точек контура	Содержатся в Едином государственном реестре недвижимости		Определены в ходе выполнения работ, обеспечивающих исправление реестровых ошибок			Метод определения координат	Формулы, примененные для расчета средней квадратической погрешности определения координат характерных точек (M_t), м, с подставленными в такие формулы значениями и итоговые (вычисленные) значения M_t , м	
	Координаты, м		Координаты, м		Радиус, м			
	X	Y	X	Y	R			
1	2	3	4	5	6	7	8	9
n1	-	-		2 170 702,20	346 698,09		картометрический	1.0
n2	-	-		2 170 706,69	346 694,27		картометрический	1.0
n3	-	-		2 170 702,03	346 688,78		картометрический	1.0
n4	-	-		2 170 697,53	346 692,61		картометрический	1.0
n1	-	-		2 170 702,20	346 698,09		картометрический	1.0

2. Сведения о характеристиках объекта недвижимости с кадастровым номером: 36:06:0100018:219

№ п/п	Наименование характеристики	Значение характеристики
1	2	3
1.	Вид объекта недвижимости	здание
2.	Кадастровый номер земельного участка (земельных участков), в границах которого (которых) расположены здание, сооружение, объект незавершенного строительства	36:06:0100025:124

3.	Уникальный учетный номер кадастрового квартала, в границах которого расположены здание, сооружение, объект незавершенного строительства	36:06:0100025
4.	Иные сведения	

Схема границ земельных участков, контуров зданий, сооружений, объектов незавершенного строительства, границ (частей границ) муниципальных образований, населенных пунктов, территориальных зон, лесничеств



Условные обозначения:


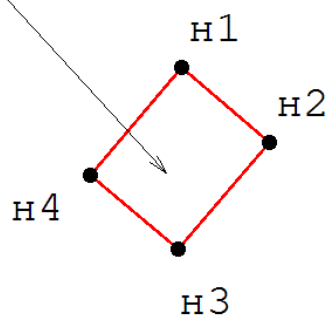
36:06:0100025:124 – кадастровые номера объектов недвижимости;

— — — — местоположение границ земельных участков на основании сведений о координатах характерных точек их границ, содержащихся в Едином государственном реестре недвижимости (далее – ЕГРН) и в описании которых выявлена реестровая ошибка;

— — — — местоположение границ земельных участков, предлагаемое для исправления реестровой ошибки, в том числе определенное в соответствии с частью 7.3 статьи 61 Закона № 218-ФЗ;

Схема границ земельных участков, контуров зданий, сооружений, объектов незавершенного строительства, границ (частей границ) муниципальных образований, населенных пунктов, территориальных зон, лесничеств

36:06:0100018:219



Условные обозначения:

36:06:0100018:219 – кадастровые номера объектов недвижимости;

— — — — местоположение на земельных участках зданий, сооружений, объектов незавершенного строительства, сведения о которых содержатся в ЕГРН;

— — — — местоположение на земельных участках зданий, сооружений, объектов незавершенного строительства, предлагаемое для исправления реестровой ошибки, в том числе определенное в соответствии с частью 7.3 статьи 61 Закона № 218-ФЗ;

Сведения об уточняемых земельных участках, сведения о местоположении границ которых
отсутствуют в Едином государственном реестре недвижимости

1. Сведения о характерных точках границ земельного участка с кадастровым номером: 36:06:0100025:123

Система координат: МСК-36

Зона N 2

Обозначение характерных точек границ	Координаты, м				Метод определения координат	Формулы, примененные для расчета средней квадратической погрешности определения координат характерных точек границ (Mt), с подставленными в такие формулы значениями и итоговые (вычисленные) значения Mt, м	Описание закрепления точки (при наличии)
	содержатся в Едином государственном реестре недвижимости		определены в ходе выполнения работ, обеспечивающих исправление реестровых ошибок				
	X	Y	X	Y			
1	2	3	4	5	6	7	8
н1	-	-	2 170 697,06	346 726,59	картометрический	1.0	
н2	-	-	2 170 708,55	346 716,52	картометрический	1.0	
н3	-	-	2 170 691,58	346 693,82	картометрический	1.0	
н4	-	-	2 170 691,09	346 693,25	картометрический	1.0	
н5	-	-	2 170 679,85	346 702,31	картометрический	1.0	
н6	-	-	2 170 687,36	346 711,51	картометрический	1.0	
н7	-	-	2 170 688,60	346 716,08	картометрический	1.0	
н8	-	-	2 170 690,47	346 719,08	картометрический	1.0	
н1	-	-	2 170 697,06	346 726,59	картометрический	1.0	

2. Сведения о частях границ земельного участка с кадастровым номером: _____

Обозначение части	Горизонтальное	Описание прохождения части границ
-------------------	----------------	-----------------------------------

границ		проложение (S), м	
от т.	до т.		
1	2	3	4

3. Сведения о характеристиках земельного участка с кадастровым номером: 36:06:0100025:123

№ п/п	Наименование характеристики	Значение характеристики
1	2	3
1.	Площадь земельного участка согласно сведениям Единого государственного реестра недвижимости (Ркад), м ²	440
2.	Площадь земельного участка согласно результатам определения координат (Р), м ²	440
3.	Погрешность (фактическая) определения площади (ΔP) м ²	7
4.	Оценка расхождения Р и Ркад (Р - Ркад), м ²	
5.	Отклонение значения площади (%)	
6.	Кадастровый или иной государственный учетный номер (инвентарный) здания, сооружения, объекта незавершенного строительства, расположенного на земельном участке	36:06:0100025:415
7.	Уникальный учетный номер кадастрового квартала, в границах которого расположен земельный участок	36:06:0100025
8.	Иные сведения	

4. Документы, подтверждающие право на земельный участок и выданные (полученные) до вступления в силу Федерального закона от 21 июля 1997 г. № 122-ФЗ «О государственной регистрации прав на недвижимое имущество и сделок с ним», и (или) иные документы, использованные при определении координат характерных точек границ

№ п/п	Реквизиты документа

	Вид	Дата	Номер	Наименование	Иные сведения
1	2	3	4	5	6

Сведения о местоположении зданий, сооружений, объектов незавершенного строительства

1. Сведения о характерных точках контура объекта недвижимости с кадастровым номером: 36:06:0100025:415

Система координат: МСК-36

Зона N 2

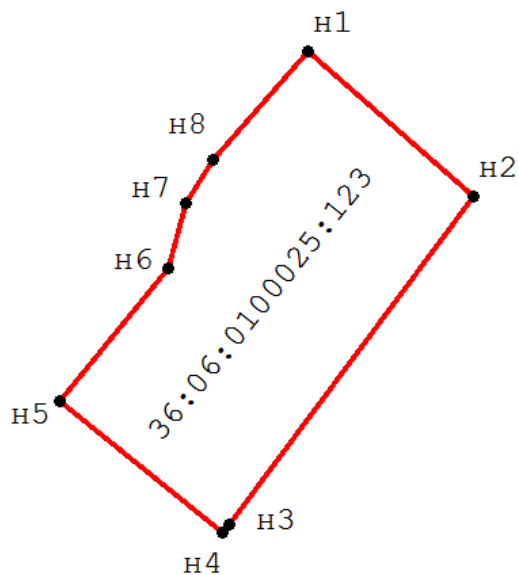
Обозначение характерных точек контура	Содержатся в Едином государственном реестре недвижимости		Определены в ходе выполнения работ, обеспечивающих исправление реестровых ошибок			Метод определения координат	Формулы, примененные для расчета средней квадратической погрешности определения координат характерных точек (M_t), м, с подставленными в такие формулы значениями и итоговые (вычисленные) значения M_t , м	
	Координаты, м		Координаты, м		Радиус, м			
	X	Y	X	Y	R			
1	2	3	4	5	6	7	8	9
n1	-	-		2 170 688,98	346 707,93		картометрический	1.0
n2	-	-		2 170 695,37	346 702,80		картометрический	1.0
n3	-	-		2 170 689,43	346 695,39		картометрический	1.0
n4	-	-		2 170 683,04	346 700,53		картометрический	1.0
n1	-	-		2 170 688,98	346 707,93		картометрический	1.0

2. Сведения о характеристиках объекта недвижимости с кадастровым номером: 36:06:0100025:415

N п/п	Наименование характеристики	Значение характеристики
1	2	3
1.	Вид объекта недвижимости	здание

2.	Кадастровый номер земельного участка (земельных участков), в границах которого (которых) расположены здание, сооружение, объект незавершенного строительства	36:06:0100025:123
3.	Уникальный учетный номер кадастрового квартала, в границах которого расположены здание, сооружение, объект незавершенного строительства	36:06:0100025
4.	Иные сведения	

Схема границ земельных участков, контуров зданий, сооружений, объектов незавершенного строительства, границ (частей границ) муниципальных образований, населенных пунктов, территориальных зон, лесничеств



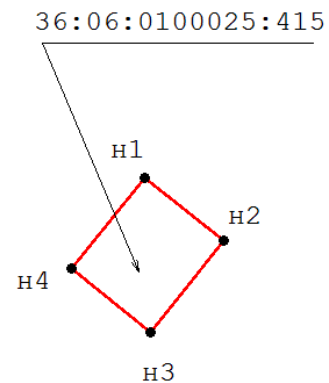
Условные обозначения:

36:06:0100025:123 – кадастровые номера объектов недвижимости;

— — — — местоположение границ земельных участков на основании сведений о координатах характерных точек их границ, содержащихся в Едином государственном реестре недвижимости (далее – ЕГРН) и в описании которых выявлена реестровая ошибка;

— — — — местоположение границ земельных участков, предлагаемое для исправления реестровой ошибки, в том числе определенное в соответствии с частью 7.3 статьи 61 Закона № 218-ФЗ;

Схема границ земельных участков, контуров зданий, сооружений, объектов незавершенного строительства, границ (частей границ) муниципальных образований, населенных пунктов, территориальных зон, лесничеств



Условные обозначения:

36:06:0100025:415 – кадастровые номера объектов недвижимости;

— — — — местоположение на земельных участках зданий, сооружений, объектов незавершенного строительства, сведения о которых содержатся в ЕГРН;

— — — — местоположение на земельных участках зданий, сооружений, объектов незавершенного строительства, предлагаемое для исправления реестровой ошибки, в том числе определенное в соответствии с частью 7.3 статьи 61 Закона № 218-ФЗ;

Сведения об уточняемых земельных участках, сведения о местоположении границ которых отсутствуют в Едином государственном реестре недвижимости

1. Сведения о характерных точках границ земельного участка с кадастровым номером: 36:06:0100025:122

Система координат: МСК-36

Зона N 2

Обозначение характерных точек границ	Координаты, м				Метод определения координат	Формулы, примененные для расчета средней квадратической погрешности определения координат характерных точек границ (Mt), с подставленными в такие формулы значениями и итоговые (вычисленные) значения Mt, м	Описание закрепления точки (при наличии)
	содержатся в Едином государственном реестре недвижимости		определены в ходе выполнения работ, обеспечивающих исправление реестровых ошибок				
	X	Y	X	Y			
1	2	3	4	5	6	7	8
н1	-	-	2 170 733,31	346 787,18	картометрический	1.0	
н2	-	-	2 170 756,62	346 774,89	картометрический	1.0	
н3	-	-	2 170 708,55	346 716,52	картометрический	1.0	
н4	-	-	2 170 697,06	346 726,59	картометрический	1.0	
н5	-	-	2 170 690,47	346 719,08	картометрический	1.0	
н6	-	-	2 170 688,60	346 716,08	картометрический	1.0	
н7	-	-	2 170 687,36	346 711,51	картометрический	1.0	
н8	-	-	2 170 679,85	346 702,31	картометрический	1.0	
н9	-	-	2 170 672,54	346 708,32	картометрический	1.0	
н10	-	-	2 170 679,16	346 716,36	картометрический	1.0	
н11	-	-	2 170 680,24	346 719,04	картометрический	1.0	

н12	-	-	2 170 681,81	346 722,93	картометрический	1.0	
н13	-	-	2 170 685,71	346 727,17	картометрический	1.0	
н14	-	-	2 170 689,16	346 732,56	картометрический	1.0	
н15	-	-	2 170 717,19	346 769,02	картометрический	1.0	
н1	-	-	2 170 733,31	346 787,18	картометрический	1.0	

2. Сведения о частях границ земельного участка с кадастровым номером: _____

Обозначение части границ		Горизонтальное проложение (S), м	Описание прохождения части границ
от т.	до т.		
1	2	3	4

3. Сведения о характеристиках земельного участка с кадастровым номером: 36:06:0100025:122

№ п/п	Наименование характеристики	Значение характеристики
1	2	3
1.	Площадь земельного участка согласно сведениям Единого государственного реестра недвижимости (Ркад), м ²	2170
2.	Площадь земельного участка согласно результатам определения координат (Р), м ²	2170
3.	Погрешность (фактическая) определения площади (ΔP) м ²	16
4.	Оценка расхождения Р и Ркад (Р - Ркад), м ²	
5.	Отклонение значения площади (%)	
6.	Кадастровый или иной государственный учетный номер (инвентарный) здания, сооружения, объекта незавершенного строительства, расположенного на земельном	36:06:0100025:311

	участке	
7.	Уникальный учетный номер кадастрового квартала, в границах которого расположен земельный участок	36:06:0100025
8.	Иные сведения	

4. Документы, подтверждающие право на земельный участок и выданные (полученные) до вступления в силу Федерального закона от 21 июля 1997 г. № 122-ФЗ «О государственной регистрации прав на недвижимое имущество и сделок с ним», и (или) иные документы, использованные при определении координат характерных точек границ

N п/п	Реквизиты документа				
	Вид	Дата	Номер	Наименование	Иные сведения
1	2	3	4	5	6

Сведения о местоположении зданий, сооружений, объектов незавершенного строительства

1. Сведения о характерных точках контура объекта недвижимости с кадастровым номером: 36:06:0100025:311

Система координат: МСК-36

Зона N 2

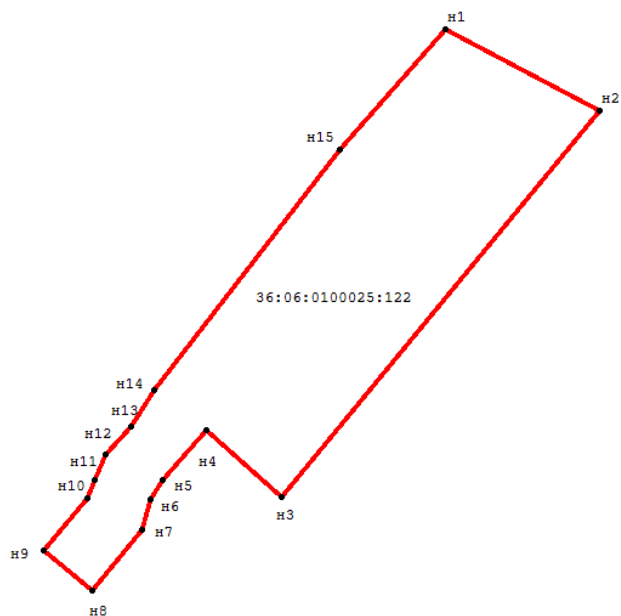
Обозначение характерных точек контура	Содержатся в Едином государственном реестре недвижимости		Определены в ходе выполнения работ, обеспечивающих исправление реестровых ошибок				Метод определения координат	Формулы, примененные для расчета средней квадратической погрешности определения координат характерных точек (M_t), м, с подставленными в такие формулы значениями и итоговые (вычисленные) значения M_t , м
	Координаты, м		Координаты, м		Радиус, м			
	X	Y	X	Y	R			
1	2	3	4	5	6	7	8	9
н1	-	-		2 170 678,72	346 715,69		картометрический	1.0
н2	-	-		2 170 683,05	346 712,14		картометрический	1.0

н3	-	-		2 170 677,65	346 705,57		картометрический	1.0
н4	-	-		2 170 673,32	346 709,12		картометрический	1.0
н1	-	-		2 170 678,72	346 715,69		картометрический	1.0

2. Сведения о характеристиках объекта недвижимости с кадастровым номером: 36:06:0100025:311

№ п/п	Наименование характеристики	Значение характеристики
1	2	3
1.	Вид объекта недвижимости	здание
2.	Кадастровый номер земельного участка (земельных участков), в границах которого (которых) расположены здание, сооружение, объект незавершенного строительства	36:06:0100025:122
3.	Уникальный учетный номер кадастрового квартала, в границах которого расположены здание, сооружение, объект незавершенного строительства	36:06:0100025
4.	Иные сведения	

Схема границ земельных участков, контуров зданий, сооружений, объектов незавершенного строительства, границ (частей границ) муниципальных образований, населенных пунктов, территориальных зон, лесничеств



Условные обозначения:


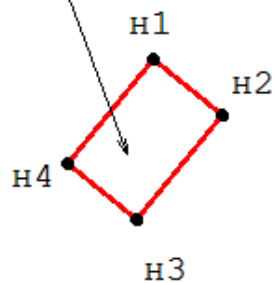
36:06:0100025:122 – кадастровые номера объектов недвижимости;

— — — — местоположение границ земельных участков на основании сведений о координатах характерных точек их границ, содержащихся в Едином государственном реестре недвижимости (далее – ЕГРН) и в описании которых выявлена реестровая ошибка;

— — — — местоположение границ земельных участков, предлагаемое для исправления реестровой ошибки, в том числе определенное в соответствии с частью 7.3 статьи 61 Закона № 218-ФЗ;

Схема границ земельных участков, контуров зданий, сооружений, объектов незавершенного строительства, границ (частей границ) муниципальных образований, населенных пунктов, территориальных зон, лесничеств

36:06:0100025:311



Условные обозначения:

36:06:0100025:311 – кадастровые номера объектов недвижимости;

— — — — местоположение на земельных участках зданий, сооружений, объектов незавершенного строительства, сведения о которых содержатся в ЕГРН;

— — — — местоположение на земельных участках зданий, сооружений, объектов незавершенного строительства, предлагаемое для исправления реестровой ошибки, в том числе определенное в соответствии с частью 7.3 статьи 61 Закона № 218-ФЗ;

Сведения об уточняемых земельных участках, сведения о местоположении границ которых отсутствуют в Едином государственном реестре недвижимости

1. Сведения о характерных точках границ земельного участка с кадастровым номером: 36:06:0100025:9

Система координат: МСК-36

Зона N 2

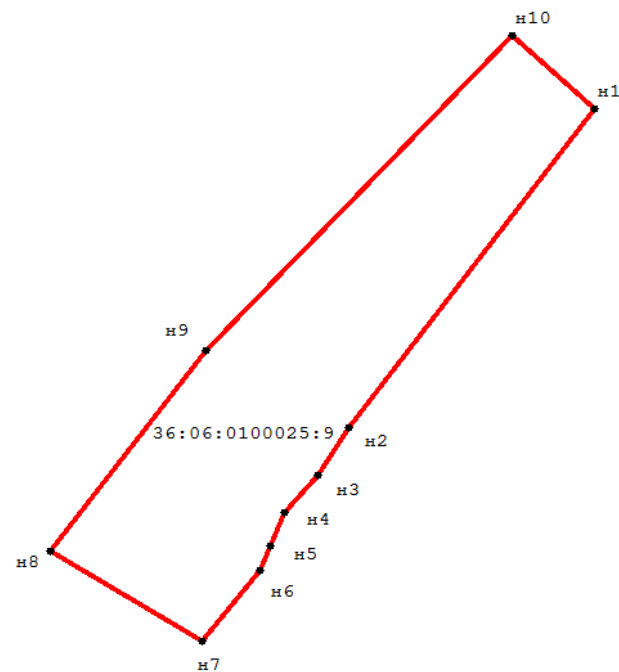
Обозначение характерных точек границ	Координаты, м				Метод определения координат	Формулы, примененные для расчета средней квадратической погрешности определения координат характерных точек границ (Mt), с подставленными в такие формулы значениями и итоговые (вычисленные) значения Mt, м	Описание закрепления точки (при наличии)
	содержатся в Едином государственном реестре недвижимости		определены в ходе выполнения работ, обеспечивающих исправление реестровых ошибок				
	X	Y	X	Y			
1	2	3	4	5	6	7	8
н1	-	-	2 170 717,19	346 769,02	картометрический	1.0	
н2	-	-	2 170 689,16	346 732,56	картометрический	1.0	
н3	-	-	2 170 685,71	346 727,17	картометрический	1.0	
н4	-	-	2 170 681,81	346 722,93	картометрический	1.0	
н5	-	-	2 170 680,24	346 719,04	картометрический	1.0	
н6	-	-	2 170 679,16	346 716,36	картометрический	1.0	
н7	-	-	2 170 672,54	346 708,32	картометрический	1.0	
н8	-	-	2 170 655,14	346 718,57	картометрический	1.0	
н9	-	-	2 170 672,93	346 741,43	картометрический	1.0	
н10	-	-	2 170 707,80	346 777,36	картометрический	1.0	
н1	-	-	2 170 717,19	346 769,02	картометрический	1.0	

2. Сведения о частях границ земельного участка с кадастровым номером: _____			
Обозначение части границ		Горизонтальное проложение (S), м	Описание прохождения части границ
от т.	до т.		
1	2	3	4
3. Сведения о характеристиках земельного участка с кадастровым номером: <u>36:06:0100025:9</u>			
№ п/п	Наименование характеристики		Значение характеристики
1	2		3
1.	Площадь земельного участка согласно сведениям Единого государственного реестра недвижимости (Ркад), м ²		1300
2.	Площадь земельного участка согласно результатам определения координат (Р), м ²		1300
3.	Погрешность (фактическая) определения площади (ΔP) м ²		13
4.	Оценка расхождения Р и Ркад (Р - Ркад), м ²		
5.	Отклонение значения площади (%)		
6.	Кадастровый или иной государственный учетный номер (инвентарный) здания, сооружения, объекта незавершенного строительства, расположенного на земельном участке		36:06:0100025:460
7.	Уникальный учетный номер кадастрового квартала, в границах которого расположен земельный участок		36:06:0100025
8.	Иные сведения		
4. Документы, подтверждающие право на земельный участок и выданные (полученные) до вступления в силу Федерального закона от 21 июля 1997 г. № 122-ФЗ «О государственной регистрации прав на недвижимое имущество и сделок с ним», и (или) иные документы, использованные при определении координат характерных точек границ			

№ п/п	Реквизиты документа							
	Вид	Дата	Номер	Наименование	Иные сведения			
1	2	3	4	5	6			
Сведения о местоположении зданий, сооружений, объектов незавершенного строительства								
1. Сведения о характерных точках контура объекта недвижимости с кадастровым номером: <u>36:06:0100025:460</u>								
Система координат: <u>МСК-36</u>					Зона № 2			
Обозначение характерных точек контура	Содержатся в Едином государственном реестре недвижимости		Определены в ходе выполнения работ, обеспечивающих исправление реестровых ошибок			Метод определения координат	Формулы, примененные для расчета средней квадратической погрешности определения координат характерных точек (M_t), м, с подставленными в такие формулы значениями и итоговые (вычисленные) значения M_t , м	
	Координаты, м		Координаты, м		Радиус, м			
	X	Y	X	Y	R			
1	2	3	4	5	6	7	8	9
н1	-	-		2 170 678,72	346 715,69		картометрический	1.0
н2	-	-		2 170 683,05	346 712,14		картометрический	1.0
н3	-	-		2 170 677,65	346 705,57		картометрический	1.0
н4	-	-		2 170 673,32	346 709,12		картометрический	1.0
н5	-	-		2 170 673,32	346 709,12		картометрический	1.0
н6	-	-		2 170 673,32	346 709,12		картометрический	1.0
н7	-	-		2 170 673,32	346 709,12		картометрический	1.0
н1	-	-		2 170 678,72	346 715,69		картометрический	1.0

2. Сведения о характеристиках объекта недвижимости с кадастровым номером: <u>36:06:0100025:460</u>		
№ п/п	Наименование характеристики	Значение характеристики
1	2	3
1.	Вид объекта недвижимости	здание
2.	Кадастровый номер земельного участка (земельных участков), в границах которого (которых) расположены здание, сооружение, объект незавершенного строительства	36:06:0100025:9
3.	Уникальный учетный номер кадастрового квартала, в границах которого расположены здание, сооружение, объект незавершенного строительства	36:06:0100025
4.	Иные сведения	

Схема границ земельных участков, контуров зданий, сооружений, объектов незавершенного строительства, границ (частей границ) муниципальных образований, населенных пунктов, территориальных зон, лесничеств



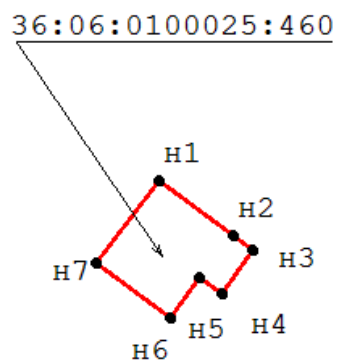
Условные обозначения:

36:06:0100025:9 – кадастровые номера объектов недвижимости;

— — — — местоположение границ земельных участков на основании сведений о координатах характерных точек их границ, содержащихся в Едином государственном реестре недвижимости (далее – ЕГРН) и в описании которых выявлена реестровая ошибка;

— — — — местоположение границ земельных участков, предлагаемое для исправления реестровой ошибки, в том числе определенное в соответствии с частью 7.3 статьи 61 Закона № 218-ФЗ;

Схема границ земельных участков, контуров зданий, сооружений, объектов незавершенного строительства, границ (частей границ) муниципальных образований, населенных пунктов, территориальных зон, лесничеств



Условные обозначения:

36:06:0100025:460 – кадастровые номера объектов недвижимости;

— — — — местоположение на земельных участках зданий, сооружений, объектов незавершенного строительства, сведения о которых содержатся в ЕГРН;

— — — — местоположение на земельных участках зданий, сооружений, объектов незавершенного строительства, предлагаемое для исправления реестровой ошибки, в том числе определенное в соответствии с частью 7.3 статьи 61 Закона № 218-ФЗ;

Сведения об уточняемых земельных участках, сведения о местоположении границ которых
отсутствуют в Едином государственном реестре недвижимости

1. Сведения о характерных точках границ земельного участка с кадастровым номером: 36:06:0100025:120

Система координат: МСК-36

Зона N 2

Обозначение характерных точек границ	Координаты, м				Метод определения координат	Формулы, примененные для расчета средней квадратической погрешности определения координат характерных точек границ (Mt), с подставленными в такие формулы значениями и итоговые (вычисленные) значения Mt, м	Описание закрепления точки (при наличии)
	содержатся в Едином государственном реестре недвижимости		определены в ходе выполнения работ, обеспечивающих исправление реестровых ошибок				
	X	Y	X	Y			
1	2	3	4	5	6	7	8
н1	-	-	2 170 684,90	346 814,83	картометрический	1.0	
н2	-	-	2 170 718,69	346 788,54	картометрический	1.0	
н3	-	-	2 170 707,80	346 777,36	картометрический	1.0	
н4	-	-	2 170 672,93	346 741,43	картометрический	1.0	
н5	-	-	2 170 655,14	346 718,57	картометрический	1.0	
н6	-	-	2 170 628,65	346 737,83	картометрический	1.0	
н7	-	-	2 170 645,71	346 760,70	картометрический	1.0	
н8	-	-	2 170 671,28	346 794,46	картометрический	1.0	
н1	-	-	2 170 684,90	346 814,83	картометрический	1.0	

2. Сведения о частях границ земельного участка с кадастровым номером: _____

Обозначение части	Горизонтальное	Описание прохождения части границ
-------------------	----------------	-----------------------------------

границ		проложение (S), м	
от т.	до т.		
1	2	3	4

3. Сведения о характеристиках земельного участка с кадастровым номером: 36:06:0100025:120

№ п/п	Наименование характеристики	Значение характеристики
1	2	3
1.	Площадь земельного участка согласно сведениям Единого государственного реестра недвижимости (Ркад), м ²	3430
2.	Площадь земельного участка согласно результатам определения координат (Р), м ²	3430
3.	Погрешность (фактическая) определения площади (ΔP) м ²	20
4.	Оценка расхождения Р и Ркад (Р - Ркад), м ²	
5.	Отклонение значения площади (%)	
6.	Кадастровый или иной государственный учетный номер (инвентарный) здания, сооружения, объекта незавершенного строительства, расположенного на земельном участке	36:06:0100025:451
7.	Уникальный учетный номер кадастрового квартала, в границах которого расположен земельный участок	36:06:0100025
8.	Иные сведения	

4. Документы, подтверждающие право на земельный участок и выданные (полученные) до вступления в силу Федерального закона от 21 июля 1997 г. № 122-ФЗ «О государственной регистрации прав на недвижимое имущество и сделок с ним», и (или) иные документы, использованные при определении координат характерных точек границ

№ п/п	Реквизиты документа

	Вид	Дата	Номер	Наименование	Иные сведения
1	2	3	4	5	6

Сведения о местоположении зданий, сооружений, объектов незавершенного строительства

1. Сведения о характерных точках контура объекта недвижимости с кадастровым номером: 36:06:0100025:451

Система координат: МСК-36

Зона N 2

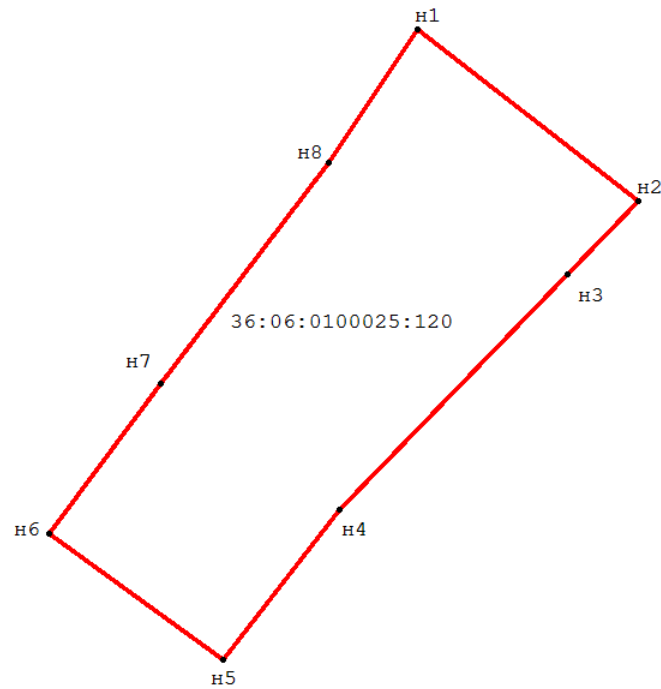
Обозначение характерных точек контура	Содержатся в Едином государственном реестре недвижимости		Определены в ходе выполнения работ, обеспечивающих исправление реестровых ошибок			Метод определения координат	Формулы, примененные для расчета средней квадратической погрешности определения координат характерных точек (M_t), м, с подставленными в такие формулы значениями и итоговые (вычисленные) значения M_t , м	
	Координаты, м		Координаты, м		Радиус, м			
	X	Y	X	Y	R			
1	2	3	4	5	6	7	8	9
н1	-	-		2 170 636,71	346 746,61		картометрический	1.0
н2	-	-		2 170 644,82	346 740,76		картометрический	1.0
н3	-	-		2 170 639,76	346 733,73		картометрический	1.0
н4	-	-		2 170 631,64	346 739,58		картометрический	1.0
н1	-	-		2 170 636,71	346 746,61		картометрический	1.0

2. Сведения о характеристиках объекта недвижимости с кадастровым номером: 36:06:0100025:451

N п/п	Наименование характеристики	Значение характеристики
1	2	3
1.	Вид объекта недвижимости	здание

2.	Кадастровый номер земельного участка (земельных участков), в границах которого (которых) расположены здание, сооружение, объект незавершенного строительства	36:06:0100025:120
3.	Уникальный учетный номер кадастрового квартала, в границах которого расположены здание, сооружение, объект незавершенного строительства	36:06:0100025
4.	Иные сведения	

Схема границ земельных участков, контуров зданий, сооружений, объектов незавершенного строительства, границ (частей границ) муниципальных образований, населенных пунктов, территориальных зон, лесничеств



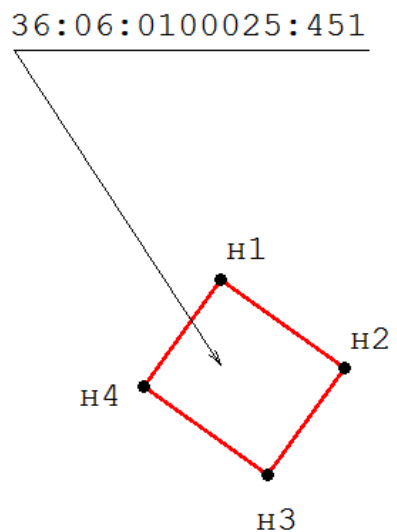
Условные обозначения:

36:06:0100025:120 – кадастровые номера объектов недвижимости;

--- – местоположение границ земельных участков на основании сведений о координатах характерных точек их границ, содержащихся в Едином государственном реестре недвижимости (далее – ЕГРН) и в описании которых выявлена реестровая ошибка;

— — — – местоположение границ земельных участков, предлагаемое для исправления реестровой ошибки, в том числе определенное в соответствии с частью 7.3 статьи 61 Закона № 218-ФЗ;

Схема границ земельных участков, контуров зданий, сооружений, объектов незавершенного строительства, границ (частей границ) муниципальных образований, населенных пунктов, территориальных зон, лесничеств



Условные обозначения:

36:06:0100025:451 – кадастровые номера объектов недвижимости;

— — — — местоположение на земельных участках зданий, сооружений, объектов незавершенного строительства, сведения о которых содержатся в ЕГРН;

— — — — местоположение на земельных участках зданий, сооружений, объектов незавершенного строительства, предлагаемое для исправления реестровой ошибки, в том числе определенное в соответствии с частью 7.3 статьи 61 Закона № 218-ФЗ;

Сведения об уточняемых земельных участках, сведения о местоположении границ которых отсутствуют в Едином государственном реестре недвижимости

1. Сведения о характерных точках границ земельного участка с кадастровым номером: 36:06:0100025:118

Система координат: МСК-36

Зона N 2

Обозначение характерных точек границ	Координаты, м				Метод определения координат	Формулы, примененные для расчета средней квадратической погрешности определения координат характерных точек границ (Mt), с подставленными в такие формулы значениями и итоговые (вычисленные) значения Mt, м	Описание закрепления точки (при наличии)
	содержатся в Едином государственном реестре недвижимости		определены в ходе выполнения работ, обеспечивающих исправление реестровых ошибок				
	X	Y	X	Y			
1	2	3	4	5	6	7	8
н1	-	-	2 170 605,12	346 792,04	картометрический	1.0	
н2	-	-	2 170 645,71	346 760,70	картометрический	1.0	
н3	-	-	2 170 628,65	346 737,83	картометрический	1.0	
н4	-	-	2 170 592,58	346 764,83	картометрический	1.0	
н5	-	-	2 170 584,90	346 770,83	картометрический	1.0	
н6	-	-	2 170 589,01	346 776,06	картометрический	1.0	
н7	-	-	2 170 600,04	346 787,85	картометрический	1.0	
н1	-	-	2 170 605,12	346 792,04	картометрический	1.0	

2. Сведения о частях границ земельного участка с кадастровым номером: _____

Обозначение части границ	Горизонтальное проложение (S), м	Описание прохождения части границ

от г.	до г.		
1	2	3	4

3. Сведения о характеристиках земельного участка с кадастровым номером: 36:06:0100025:118

№ п/п	Наименование характеристики	Значение характеристики
1	2	3
1.	Площадь земельного участка согласно сведениям Единого государственного реестра недвижимости (Ркад), м ²	1550
2.	Площадь земельного участка согласно результатам определения координат (Р), м ²	1550
3.	Погрешность (фактическая) определения площади (ΔP) м ²	14
4.	Оценка расхождения Р и Ркад (Р - Ркад), м ²	
5.	Отклонение значения площади (%)	
6.	Кадастровый или иной государственный учетный номер (инвентарный) здания, сооружения, объекта незавершенного строительства, расположенного на земельном участке	36:06:0100025:389
7.	Уникальный учетный номер кадастрового квартала, в границах которого расположен земельный участок	36:06:0100025
8.	Иные сведения	

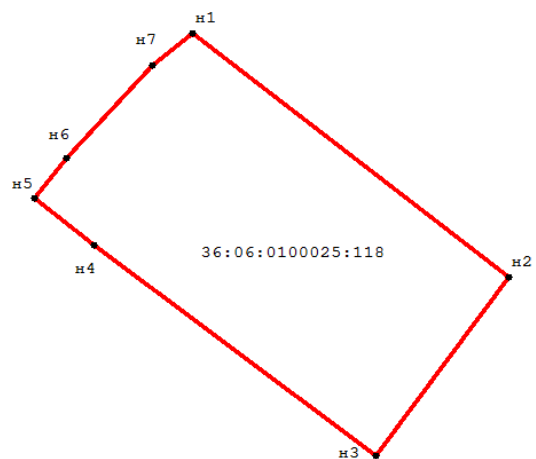
4. Документы, подтверждающие право на земельный участок и выданные (полученные) до вступления в силу Федерального закона от 21 июля 1997 г. № 122-ФЗ «О государственной регистрации прав на недвижимое имущество и сделок с ним», и (или) иные документы, использованные при определении координат характерных точек границ

№ п/п	Реквизиты документа				
	Вид	Дата	Номер	Наименование	Иные сведения

1	2	3	4	5	6			
Сведения о местоположении зданий, сооружений, объектов незавершенного строительства								
1. Сведения о характерных точках контура объекта недвижимости с кадастровым номером: <u>36:06:0100025:389</u>								
Система координат: <u>МСК-36</u>					Зона N <u>2</u>			
Обозначение характерных точек контура	Содержатся в Едином государственном реестре недвижимости		Определены в ходе выполнения работ, обеспечивающих исправление реестровых ошибок			Метод определения координат	Формулы, примененные для расчета средней квадратической погрешности определения координат характерных точек (M_t), м, с подставленными в такие формулы значениями и итоговые (вычисленные) значения M_t , м	
	Координаты, м		Координаты, м		Радиус, м			
	X	Y	X	Y	R			
1	2	3	4	5	6	7	8	9
н1	-	-		2 170 605,18	346 772,92		картометрический	1.0
н2	-	-		2 170 614,94	346 764,49		картометрический	1.0
н3	-	-		2 170 608,24	346 756,73		картометрический	1.0
н4	-	-		2 170 598,47	346 765,16		картометрический	1.0
н1	-	-		2 170 605,18	346 772,92		картометрический	1.0
2. Сведения о характеристиках объекта недвижимости с кадастровым номером: <u>36:06:0100025:389</u>								
№ п/п	Наименование характеристики							Значение характеристики
1	2							3
1.	Вид объекта недвижимости							здание
2.	Кадастровый номер земельного участка (земельных участков), в границах которого (которых) расположены здание, сооружение, объект незавершенного строительства							36:06:0100025:118

3.	Уникальный учетный номер кадастрового квартала, в границах которого расположены здание, сооружение, объект незавершенного строительства	36:06:0100025
4.	Иные сведения	

Схема границ земельных участков, контуров зданий, сооружений, объектов незавершенного строительства, границ (частей границ) муниципальных образований, населенных пунктов, территориальных зон, лесничеств




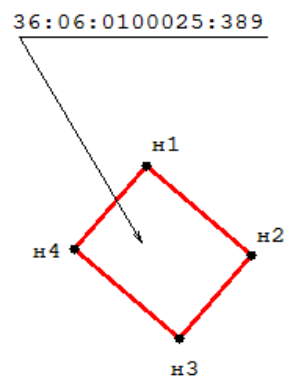
Условные обозначения:

36:06:0100025:118 – кадастровые номера объектов недвижимости;

— — — — местоположение границ земельных участков на основании сведений о координатах характерных точек их границ, содержащихся в Едином государственном реестре недвижимости (далее – ЕГРН) и в описании которых выявлена реестровая ошибка;

— — — — местоположение границ земельных участков, предлагаемое для исправления реестровой ошибки, в том числе определенное в соответствии с частью 7.3 статьи 61 Закона № 218-ФЗ;

Схема границ земельных участков, контуров зданий, сооружений, объектов незавершенного строительства, границ (частей границ) муниципальных образований, населенных пунктов, территориальных зон, лесничеств



Условные обозначения:

36:06:0100025:389 – кадастровые номера объектов недвижимости;

— — — — местоположение на земельных участках зданий, сооружений, объектов незавершенного строительства, сведения о которых содержатся в ЕГРН;

— — — — местоположение на земельных участках зданий, сооружений, объектов незавершенного строительства, предлагаемое для исправления реестровой ошибки, в том числе определенное в соответствии с частью 7.3 статьи 61 Закона № 218-ФЗ;

Сведения об уточняемых земельных участках, сведения о местоположении границ которых отсутствуют в Едином государственном реестре недвижимости

1. Сведения о характерных точках границ земельного участка с кадастровым номером: 36:06:0100025:116

Система координат: МСК-36

Зона N 2

Обозначение характерных точек границ	Координаты, м				Метод определения координат	Формулы, примененные для расчета средней квадратической погрешности определения координат характерных точек границ (Mt), с подставленными в такие формулы значениями и итоговые (вычисленные) значения Mt, м	Описание закрепления точки (при наличии)
	содержатся в Едином государственном реестре недвижимости		определены в ходе выполнения работ, обеспечивающих исправление реестровых ошибок				
	X	Y	X	Y			
1	2	3	4	5	6	7	8
н1	-	-	2 170 650,47	346 855,79	картометрический	1.0	
н2	-	-	2 170 592,15	346 794,72	картометрический	1.0	
н3	-	-	2 170 595,16	346 792,01	картометрический	1.0	
н4	-	-	2 170 579,38	346 775,49	картометрический	1.0	
н5	-	-	2 170 550,93	346 798,07	картометрический	1.0	
н6	-	-	2 170 626,90	346 876,88	картометрический	1.0	
н1	-	-	2 170 650,47	346 855,79	картометрический	1.0	

2. Сведения о частях границ земельного участка с кадастровым номером: _____

Обозначение части границ		Горизонтальное проложение (S), м	Описание прохождения части границ
от т.	до т.		

1	2	3	4		
3. Сведения о характеристиках земельного участка с кадастровым номером: <u>36:06:0100025:116</u>					
№ п/п	Наименование характеристики				Значение характеристики
1	2				3
1.	Площадь земельного участка согласно сведениям Единого государственного реестра недвижимости (Ркад), м ²				3550
2.	Площадь земельного участка согласно результатам определения координат (Р), м ²				3550
3.	Погрешность (фактическая) определения площади (ΔP) м ²				21
4.	Оценка расхождения Р и Ркад (Р - Ркад), м ²				
5.	Отклонение значения площади (%)				
6.	Кадастровый или иной государственный учетный номер (инвентарный) здания, сооружения, объекта незавершенного строительства, расположенного на земельном участке				36:06:0100025:355
7.	Уникальный учетный номер кадастрового квартала, в границах которого расположен земельный участок				36:06:0100025
8.	Иные сведения				
4. Документы, подтверждающие право на земельный участок и выданные (полученные) до вступления в силу Федерального закона от 21 июля 1997 г. № 122-ФЗ «О государственной регистрации прав на недвижимое имущество и сделок с ним», и (или) иные документы, использованные при определении координат характерных точек границ					
№ п/п	Реквизиты документа				
	Вид	Дата	Номер	Наименование	Иные сведения
1	2	3	4	5	6

--	--	--	--	--	--

Сведения о местоположении зданий, сооружений, объектов незавершенного строительства

1. Сведения о характерных точках контура объекта недвижимости с кадастровым номером: 36:06:0100025:355

Система координат: МСК-36

Зона N 2

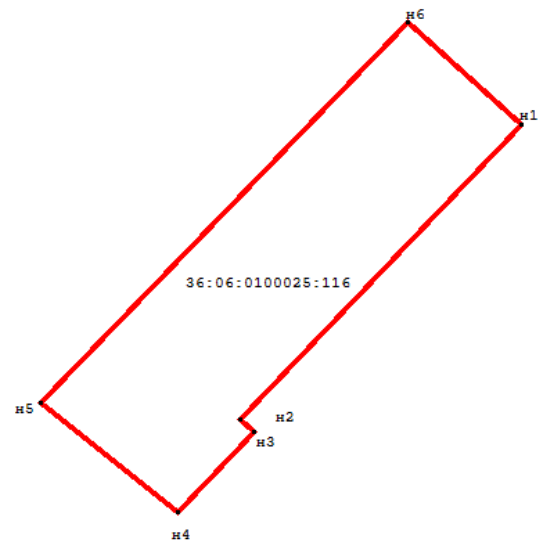
Обозначение характерных точек контура	Содержатся в Едином государственном реестре недвижимости			Определены в ходе выполнения работ, обеспечивающих исправление реестровых ошибок			Метод определения координат	Формулы, примененные для расчета средней квадратической погрешности определения координат характерных точек (M_t), м, с подставленными в такие формулы значениями и итоговые (вычисленные) значения M_t , м
	Координаты, м		Радиус, м	Координаты, м		Радиус, м		
	X	Y	R	X	Y	R		
1	2	3	4	5	6	7	8	9
n1	-	-		2 170 578,97	346 787,79		картометрический	1.0
n2	-	-		2 170 584,38	346 783,19		картометрический	1.0
n3	-	-		2 170 579,78	346 777,78		картометрический	1.0
n4	-	-		2 170 574,37	346 782,38		картометрический	1.0
n1	-	-		2 170 578,97	346 787,79		картометрический	1.0

2. Сведения о характеристиках объекта недвижимости с кадастровым номером: 36:06:0100025:355

№ п/п	Наименование характеристики	Значение характеристики
1	2	3
1.	Вид объекта недвижимости	здание
2.	Кадастровый номер земельного участка (земельных участков), в границах которого (которых) расположены здание, сооружение, объект незавершенного строительства	36:06:0100025:116
3.	Уникальный учетный номер кадастрового квартала, в границах которого расположены	36:06:0100025

	здание, сооружение, объект незавершенного строительства	
4.	Иные сведения	

Схема границ земельных участков, контуров зданий, сооружений, объектов незавершенного строительства, границ (частей границ) муниципальных образований, населенных пунктов, территориальных зон, лесничеств



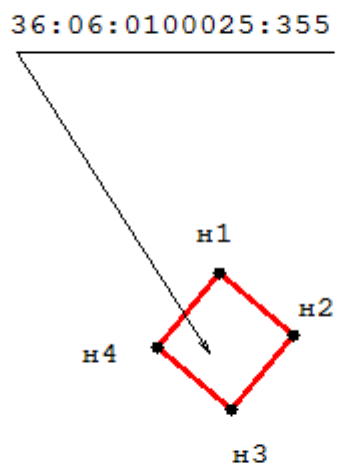
Условные обозначения:

36:06:0100025:116– кадастровые номера объектов недвижимости;

--- – местоположение границ земельных участков на основании сведений о координатах характерных точек их границ, содержащихся в Едином государственном реестре недвижимости (далее – ЕГРН) и в описании которых выявлена реестровая ошибка;

— — — – местоположение границ земельных участков, предлагаемое для исправления реестровой ошибки, в том числе определенное в соответствии с частью 7.3 статьи 61 Закона № 218-ФЗ;

Схема границ земельных участков, контуров зданий, сооружений, объектов незавершенного строительства, границ (частей границ) муниципальных образований, населенных пунктов, территориальных зон, лесничеств



Условные обозначения:

36:06:0100025:355 – кадастровые номера объектов недвижимости;

— — — — местоположение на земельных участках зданий, сооружений, объектов незавершенного строительства, сведения о которых содержатся в ЕГРН;

— — — — местоположение на земельных участках зданий, сооружений, объектов незавершенного строительства, предлагаемое для исправления реестровой ошибки, в том числе определенное в соответствии с частью 7.3 статьи 61 Закона № 218-ФЗ;

Сведения о земельных участках, в описании местоположения границ которых выявлена реестровая ошибка

1. Сведения о характерных точках границ земельного участка с кадастровым номером: 36:06:0100025:92

Система координат: МСК-36

Зона N 2

Обозначение характерных точек границ	Координаты, м				Метод определения координат	Формулы, примененные для расчета средней квадратической погрешности определения координат характерных точек границ (Mt), с подставленными в такие формулы значениями и итоговые (вычисленные) значения Mt, м	Описание закрепления точки (при наличии)
	содержатся в Едином государственном реестре недвижимости		определены в результате выполнения работ, обеспечивающих исправление реестровых ошибок				
	X	Y	X	Y			
1	2	3	4	5	6	7	8
<u>1</u>	2-170-302,84	346-972,56	-	-	геодезический	0.3	
<u>2</u>	2-170-304,26	346-974,24	-	-	геодезический	0.3	
<u>3</u>	2-170-320,75	346-960,28	-	-	геодезический	0.3	
<u>4</u>	2-170-293,81	346-932,65	-	-	геодезический	0.3	
<u>5</u>	2-170-289,30	346-939,33	-	-	геодезический	0.3	
<u>6</u>	2-170-259,07	346-903,49	-	-	геодезический	0.3	
<u>7</u>	2-170-247,77	346-913,09	-	-	геодезический	0.3	
<u>8</u>	2-170-182,58	346-836,53	-	-	геодезический	0.3	
<u>9</u>	2-170-180,05	346-838,66	-	-	геодезический	0.3	
<u>10</u>	2-170-244,73	346-915,68	-	-	геодезический	0.3	
<u>11</u>	2-170-281,37	346-950,89	-	-	геодезический	0.3	
<u>12</u>	2-170-278,00	346-955,87	-	-	геодезический	0.3	

13	2-170-293,66	346-980,29	-	-	геодезический	0.3	
1	2-170-302,84	346-972,56	-	-	геодезический	0.3	
н1	-	-	2 170 318,48	346 944,20	картометрический	1.0	
н2	-	-	2 170 320,35	346 945,93	картометрический	1.0	
н3	-	-	2 170 335,40	346 931,16	картометрический	1.0	
н4	-	-	2 170 304,37	346 906,25	картометрический	1.0	
н5	-	-	2 170 300,42	346 913,07	картометрический	1.0	
н6	-	-	2 170 265,51	346 882,06	картометрический	1.0	
н7	-	-	2 170 255,69	346 893,18	картометрический	1.0	
н8	-	-	2 170 180,56	346 826,98	картометрический	1.0	
н9	-	-	2 170 178,36	346 829,45	картометрический	1.0	
н10	-	-	2 170 253,37	346 896,46	картометрический	1.0	
н11	-	-	2 170 294,66	346 926,08	картометрический	1.0	
н12	-	-	2 170 290,91	346 930,95	картометрический	1.0	
н13	-	-	2 170 309,85	346 952,02	картометрический	1.0	
н1	-	-	2 170 318,48	346 944,20	картометрический	1.0	

2. Сведения о частях границ земельного участка с кадастровым номером: _____

Обозначение части границ		Горизонтальное проложение (S), м	Описание прохождения части границ
от т.	до т.		
1	2	3	4

3. Сведения о характеристиках земельного участка с кадастровым номером: <u>36:06:0100025:92</u>					
№ п/п	Наименование характеристики земельного участка				Значение характеристики
1	2				3
1.	Площадь земельного участка согласно сведениям Единого государственного реестра недвижимости (Ркад), м ²				2190
2.	Площадь земельного участка согласно результатам определения координат (Р), м ²				2190
3.	Погрешность (фактическая) определения площади (ΔP) м ²				16
4.	Оценка расхождения Р и Ркад (Р - Ркад), м ²				
5.	Отклонение значения площади (%)				
6.	Кадастровый или иной государственный учетный номер (инвентарный) здания, сооружения, объекта незавершенного строительства, расположенного на земельном участке				36:06:0100025:406
7.	Уникальный учетный номер кадастрового квартала, в границах которого расположен земельный участок				36:06:0100025
8.	Иные сведения				
4. Документы, подтверждающие право на земельный участок и выданные (полученные) до вступления в силу Федерального закона от 21 июля 1997 г. № 122-ФЗ «О государственной регистрации прав на недвижимое имущество и сделок с ним», и (или) иные документы, использованные при определении координат характерных точек границ					
№ п/п	Реквизиты документа				
	Вид	Дата	Номер	Наименование	Иные сведения
1	2	3	4	5	6

Сведения о местоположении зданий, сооружений, объектов незавершенного строительства

1. Сведения о характерных точках контура объекта недвижимости с кадастровым номером: 36:06:0100025:406

Система координат: МСК-36

Зона N 2

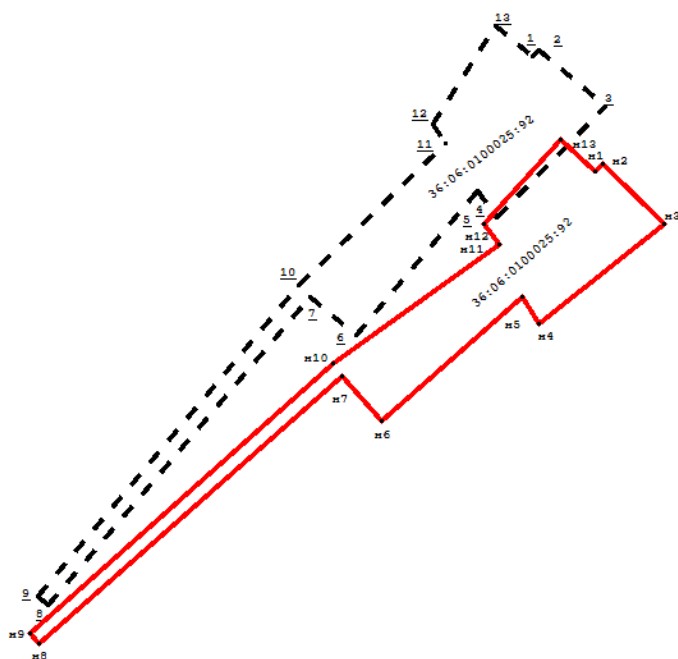
Обозначение характерных точек контура	Содержатся в Едином государственном реестре недвижимости		Определены в ходе выполнения работ, обеспечивающих исправление реестровых ошибок			Метод определения координат	Формулы, примененные для расчета средней квадратической погрешности определения координат характерных точек (M_t), м, с подставленными в такие формулы значениями и итоговые (вычисленные) значения M_t , м	
	Координаты, м		Координаты, м		Радиус, м			
	X	Y	X	Y	R			
1	2	3	4	5	6	7	8	9
н1	-	-		2 170 316,35	346 941,81		картометрический	1.0
н2	-	-		2 170 322,33	346 934,95		картометрический	1.0
н3	-	-		2 170 314,56	346 928,19		картометрический	1.0
н4	-	-		2 170 307,20	346 936,63		картометрический	1.0
н5	-	-		2 170 311,61	346 940,47		картометрический	1.0
н6	-	-		2 170 312,99	346 938,89		картометрический	1.0
н1	-	-		2 170 316,35	346 941,81		картометрический	1.0

2. Сведения о характеристиках объекта недвижимости с кадастровым номером: 36:06:0100025:406

N п/п	Наименование характеристики	Значение характеристики
1	2	3
1.	Вид объекта недвижимости	здание
2.	Кадастровый номер земельного участка (земельных участков), в границах которого (которых) расположены здание, сооружение, объект незавершенного строительства	36:06:0100025:92

3.	Уникальный учетный номер кадастрового квартала, в границах которого расположены здание, сооружение, объект незавершенного строительства	36:06:0100025
4.	Иные сведения	

Схема границ земельных участков, контуров зданий, сооружений, объектов незавершенного строительства, границ (частей границ) муниципальных образований, населенных пунктов, территориальных зон, лесничеств



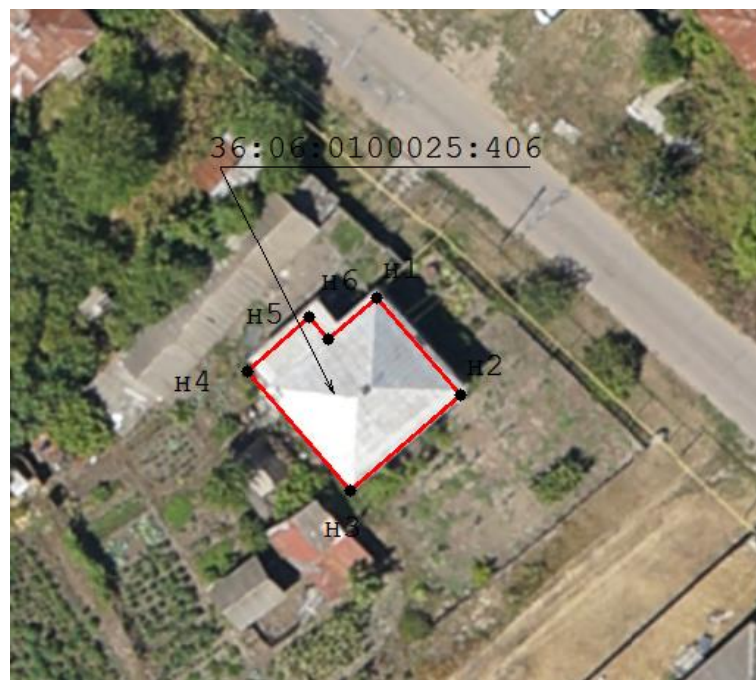
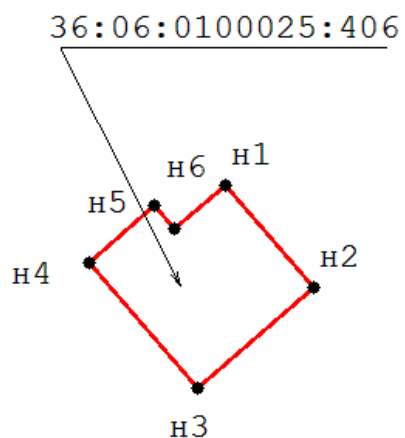
Условные обозначения:

36:06:0100025:92 – кадастровые номера объектов недвижимости;

— — — — местоположение границ земельных участков на основании сведений о координатах характерных точек их границ, содержащихся в Едином государственном реестре недвижимости (далее – ЕГРН) и в описании которых выявлена реестровая ошибка;

— — — — местоположение границ земельных участков, предлагаемое для исправления реестровой ошибки, в том числе определенное в соответствии с частью 7.3 статьи 61 Закона № 218-ФЗ;

Схема границ земельных участков, контуров зданий, сооружений, объектов незавершенного строительства, границ (частей границ) муниципальных образований, населенных пунктов, территориальных зон, лесничеств



Условные обозначения:

36:06:0100025:406 – кадастровые номера объектов недвижимости;

— — — — местоположение на земельных участках зданий, сооружений, объектов незавершенного строительства, сведения о которых содержатся в ЕГРН;

— — — — местоположение на земельных участках зданий, сооружений, объектов незавершенного строительства, предлагаемое для исправления реестровой ошибки, в том числе определенное в соответствии с частью 7.3 статьи 61 Закона № 218-ФЗ;

Сведения о местоположении зданий, сооружений, объектов незавершенного строительства

1. Сведения о характерных точках контура объекта недвижимости с кадастровым номером: 36:06:0100025:361

Система координат: МСК-36

Зона N 2

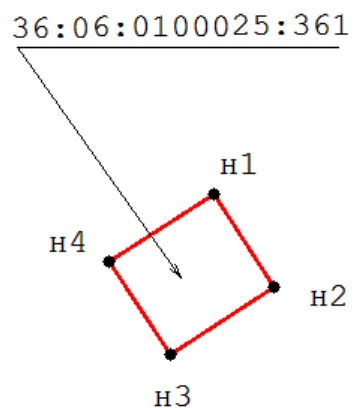
Обозначение характерных точек контура	Содержатся в Едином государственном реестре недвижимости		Определены в ходе выполнения работ, обеспечивающих исправление реестровых ошибок			Метод определения координат	Формулы, примененные для расчета средней квадратической погрешности определения координат характерных точек (M_t), м, с подставленными в такие формулы значениями и итоговые (вычисленные) значения M_t , м	
	Координаты, м		Координаты, м		Радиус, м			
	X	Y	X	Y	R			
1	2	3	4	5	6	7	8	9
н1	-	-		2 170 362,79	346 854,23		картометрический	1.0
н2	-	-		2 170 367,03	346 847,80		картометрический	1.0
н3	-	-		2 170 359,86	346 843,06		картометрический	1.0
н4	-	-		2 170 355,61	346 849,48		картометрический	1.0
н1	-	-		2 170 362,79	346 854,23		картометрический	1.0

2. Сведения о характеристиках объекта недвижимости с кадастровым номером: 36:06:0100025:361

N п/п	Наименование характеристики	Значение характеристики
1	2	3
1.	Вид объекта недвижимости	здание
2.	Кадастровый номер земельного участка (земельных участков), в границах которого (которых) расположены здание, сооружение, объект незавершенного строительства	36:06:0100025:14
3.	Уникальный учетный номер кадастрового квартала, в границах которого расположены здание, сооружение, объект незавершенного строительства	36:06:0100025

4.	Иные сведения	
----	---------------	--

Схема границ земельных участков, контуров зданий, сооружений, объектов незавершенного строительства, границ (частей границ) муниципальных образований, населенных пунктов, территориальных зон, лесничеств



Условные обозначения:

36:06:0100025:361 – кадастровые номера объектов недвижимости;

— — — — местоположение на земельных участках зданий, сооружений, объектов незавершенного строительства, сведения о которых содержатся в ЕГРН;

— — — — местоположение на земельных участках зданий, сооружений, объектов незавершенного строительства, предлагаемое для исправления реестровой ошибки, в том числе определенное в соответствии с частью 7.3 статьи 61 Закона № 218-ФЗ;

Сведения об уточняемых земельных участках, сведения о местоположении границ которых отсутствуют в Едином государственном реестре недвижимости

1. Сведения о характерных точках границ земельного участка с кадастровым номером: 36:06:0100025:96

Система координат: МСК-36

Зона N 2

Обозначение характерных точек границ	Координаты, м				Метод определения координат	Формулы, примененные для расчета средней квадратической погрешности определения координат характерных точек границ (Mt), с подставленными в такие формулы значениями и итоговые (вычисленные) значения Mt, м	Описание закрепления точки (при наличии)
	содержатся в Едином государственном реестре недвижимости		определены в ходе выполнения работ, обеспечивающих исправление реестровых ошибок				
	X	Y	X	Y			
1	2	3	4	5	6	7	8
н1	-	-	2 170 380,09	346 827,29	картометрический	1.0	
н2	-	-	2 170 384,07	346 819,67	картометрический	1.0	
н3	-	-	2 170 392,48	346 800,58	картометрический	1.0	
н4	-	-	2 170 375,07	346 791,68	картометрический	1.0	
н5	-	-	2 170 363,50	346 783,92	картометрический	1.0	
н6	-	-	2 170 348,48	346 807,57	картометрический	1.0	
н7	-	-	2 170 362,49	346 816,20	картометрический	1.0	
н1	-	-	2 170 380,09	346 827,29	картометрический	1.0	

2. Сведения о частях границ земельного участка с кадастровым номером: _____

Обозначение части границ	Горизонтальное проложение (S), м	Описание прохождения части границ
--------------------------	----------------------------------	-----------------------------------

от г.	до г.		
1	2	3	4

3. Сведения о характеристиках земельного участка с кадастровым номером: 36:06:0100025:96

№ п/п	Наименование характеристики	Значение характеристики
1	2	3
1.	Площадь земельного участка согласно сведениям Единого государственного реестра недвижимости (Ркад), м ²	1000
2.	Площадь земельного участка согласно результатам определения координат (Р), м ²	1000
3.	Погрешность (фактическая) определения площади (ΔP) м ²	11
4.	Оценка расхождения Р и Ркад (Р - Ркад), м ²	
5.	Отклонение значения площади (%)	
6.	Кадастровый или иной государственный учетный номер (инвентарный) здания, сооружения, объекта незавершенного строительства, расположенного на земельном участке	36:06:0100025:512
7.	Уникальный учетный номер кадастрового квартала, в границах которого расположен земельный участок	36:06:0100025
8.	Иные сведения	

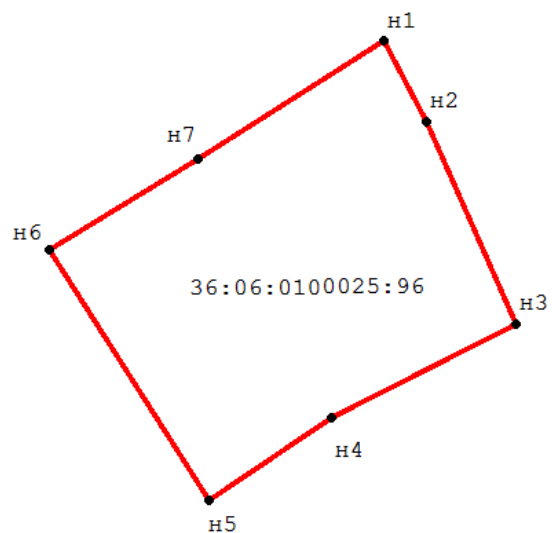
4. Документы, подтверждающие право на земельный участок и выданные (полученные) до вступления в силу Федерального закона от 21 июля 1997 г. № 122-ФЗ «О государственной регистрации прав на недвижимое имущество и сделок с ним», и (или) иные документы, использованные при определении координат характерных точек границ

№ п/п	Реквизиты документа				
	Вид	Дата	Номер	Наименование	Иные сведения

1	2	3	4	5	6			
Сведения о местоположении зданий, сооружений, объектов незавершенного строительства								
1. Сведения о характерных точках контура объекта недвижимости с кадастровым номером: <u>36:06:0100025:512</u>								
Система координат: <u>МСК-36</u>					Зона N <u>2</u>			
Обозначение характерных точек контура	Содержатся в Едином государственном реестре недвижимости		Определены в ходе выполнения работ, обеспечивающих исправление реестровых ошибок			Метод определения координат	Формулы, примененные для расчета средней квадратической погрешности определения координат характерных точек (M_t), м, с подставленными в такие формулы значениями и итоговые (вычисленные) значения M_t , м	
	Координаты, м		Координаты, м		Радиус, м			
	X	Y	X	Y	R			
1	2	3	4	5	6	7	8	9
н1	-	-		2 170 379,80	346 826,12		картометрический	1.0
н2	-	-		2 170 383,16	346 820,21		картометрический	1.0
н3	-	-		2 170 373,03	346 814,46		картометрический	1.0
н4	-	-		2 170 369,67	346 820,37		картометрический	1.0
н1	-	-		2 170 379,80	346 826,12		картометрический	1.0
2. Сведения о характеристиках объекта недвижимости с кадастровым номером: <u>36:06:0100025:512</u>								
№ п/п	Наименование характеристики							Значение характеристики
1	2							3
1.	Вид объекта недвижимости							здание
2.	Кадастровый номер земельного участка (земельных участков), в границах которого (которых) расположены здание, сооружение, объект незавершенного строительства							36:06:0100025:96

3.	Уникальный учетный номер кадастрового квартала, в границах которого расположены здание, сооружение, объект незавершенного строительства	36:06:0100025
4.	Иные сведения	

Схема границ земельных участков, контуров зданий, сооружений, объектов незавершенного строительства, границ (частей границ) муниципальных образований, населенных пунктов, территориальных зон, лесничеств



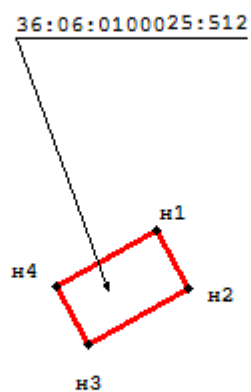
Условные обозначения:

36:06:0100025:96 – кадастровые номера объектов недвижимости;

— — — — местоположение границ земельных участков на основании сведений о координатах характерных точек их границ, содержащихся в Едином государственном реестре недвижимости (далее – ЕГРН) и в описании которых выявлена реестровая ошибка;

— — — — местоположение границ земельных участков, предлагаемое для исправления реестровой ошибки, в том числе определенное в соответствии с частью 7.3 статьи 61 Закона № 218-ФЗ;

Схема границ земельных участков, контуров зданий, сооружений, объектов незавершенного строительства, границ (частей границ) муниципальных образований, населенных пунктов, территориальных зон, лесничеств



Условные обозначения:

36:06:0100025:512 – кадастровые номера объектов недвижимости;

— — — — местоположение на земельных участках зданий, сооружений, объектов незавершенного строительства, сведения о которых содержатся в ЕГРН;

— — — — местоположение на земельных участках зданий, сооружений, объектов незавершенного строительства, предлагаемое для исправления реестровой ошибки, в том числе определенное в соответствии с частью 7.3 статьи 61 Закона № 218-ФЗ;

Сведения об уточняемых земельных участках, сведения о местоположении границ которых отсутствуют в Едином государственном реестре недвижимости

1. Сведения о характерных точках границ земельного участка с кадастровым номером: 36:06:0100015:49

Система координат: МСК-36

Зона N 2

Обозначение характерных точек границ	Координаты, м				Метод определения координат	Формулы, примененные для расчета средней квадратической погрешности определения координат характерных точек границ (Mt), с подставленными в такие формулы значениями и итоговые (вычисленные) значения Mt, м	Описание закрепления точки (при наличии)
	содержатся в Едином государственном реестре недвижимости		определены в ходе выполнения работ, обеспечивающих исправление реестровых ошибок				
	X	Y	X	Y			
1	2	3	4	5	6	7	8
н1	-	-	2 170 401,47	346 785,81	картометрический	1.0	
н2	-	-	2 170 404,24	346 777,07	картометрический	1.0	
н3	-	-	2 170 392,72	346 769,81	картометрический	1.0	
н4	-	-	2 170 376,39	346 757,98	картометрический	1.0	
н5	-	-	2 170 360,55	346 781,91	картометрический	1.0	
н6	-	-	2 170 363,50	346 783,92	картометрический	1.0	
н7	-	-	2 170 375,07	346 791,68	картометрический	1.0	
н8	-	-	2 170 392,48	346 800,58	картометрический	1.0	
н1	-	-	2 170 401,47	346 785,81	картометрический	1.0	

2. Сведения о частях границ земельного участка с кадастровым номером: _____

Обозначение части	Горизонтальное	Описание прохождения части границ
-------------------	----------------	-----------------------------------

границ		проложение (S), м	
от т.	до т.		
1	2	3	4

3. Сведения о характеристиках земельного участка с кадастровым номером: 36:06:0100015:49

№ п/п	Наименование характеристики	Значение характеристики
1	2	3
1.	Площадь земельного участка согласно сведениям Единого государственного реестра недвижимости (Ркад), м ²	1000
2.	Площадь земельного участка согласно результатам определения координат (Р), м ²	1000
3.	Погрешность (фактическая) определения площади (ΔP) м ²	11
4.	Оценка расхождения Р и Ркад (Р - Ркад), м ²	
5.	Отклонение значения площади (%)	
6.	Кадастровый или иной государственный учетный номер (инвентарный) здания, сооружения, объекта незавершенного строительства, расположенного на земельном участке	36:06:0100025:1007
7.	Уникальный учетный номер кадастрового квартала, в границах которого расположен земельный участок	36:06:0100025
8.	Иные сведения	

4. Документы, подтверждающие право на земельный участок и выданные (полученные) до вступления в силу Федерального закона от 21 июля 1997 г. № 122-ФЗ «О государственной регистрации прав на недвижимое имущество и сделок с ним», и (или) иные документы, использованные при определении координат характерных точек границ

№ п/п	Реквизиты документа
-------	---------------------

	Вид	Дата	Номер	Наименование	Иные сведения
1	2	3	4	5	6

Сведения о местоположении зданий, сооружений, объектов незавершенного строительства

1. Сведения о характерных точках контура объекта недвижимости с кадастровым номером: 36:06:0100025:1007

Система координат: МСК-36

Зона N 2

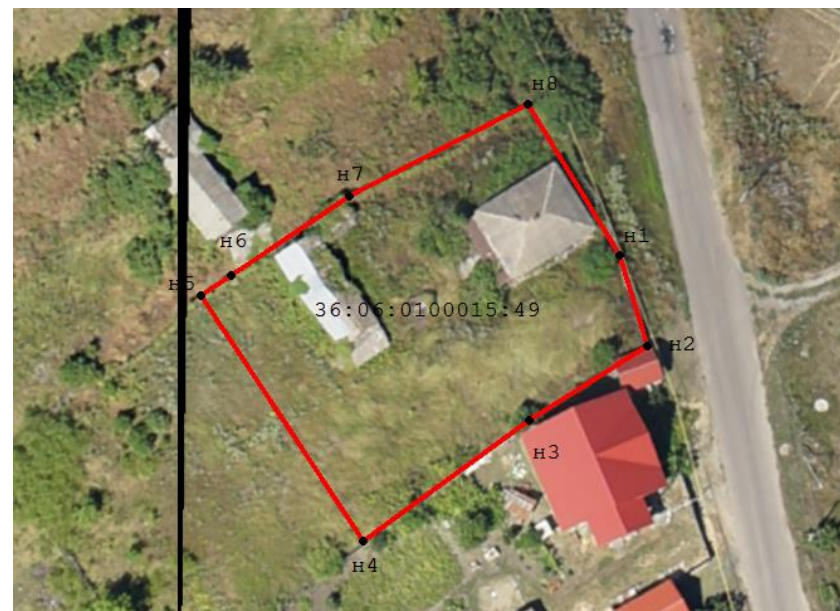
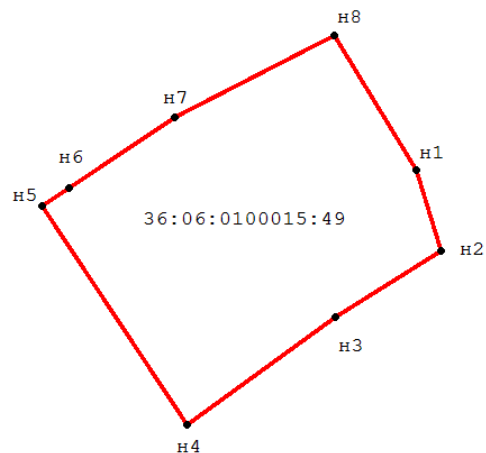
Обозначение характерных точек контура	Содержатся в Едином государственном реестре недвижимости		Определены в ходе выполнения работ, обеспечивающих исправление реестровых ошибок			Метод определения координат	Формулы, примененные для расчета средней квадратической погрешности определения координат характерных точек (M_t), м, с подставленными в такие формулы значениями и итоговые (вычисленные) значения M_t , м	
	Координаты, м		Координаты, м		Радиус, м			
	X	Y	X	Y	R			
1	2	3	4	5	6	7	8	9
n1	-	-		2 170 394,70	346 794,70		картометрический	1.0
n2	-	-		2 170 398,72	346 788,69		картометрический	1.0
n3	-	-		2 170 390,96	346 783,50		картометрический	1.0
n4	-	-		2 170 386,94	346 789,51		картометрический	1.0
n1	-	-		2 170 394,70	346 794,70		картометрический	1.0

2. Сведения о характеристиках объекта недвижимости с кадастровым номером: 36:06:0100025:1007

N п/п	Наименование характеристики	Значение характеристики
1	2	3
1.	Вид объекта недвижимости	здание

2.	Кадастровый номер земельного участка (земельных участков), в границах которого (которых) расположены здание, сооружение, объект незавершенного строительства	36:06:0100015:49
3.	Уникальный учетный номер кадастрового квартала, в границах которого расположены здание, сооружение, объект незавершенного строительства	36:06:0100025
4.	Иные сведения	

Схема границ земельных участков, контуров зданий, сооружений, объектов незавершенного строительства, границ (частей границ) муниципальных образований, населенных пунктов, территориальных зон, лесничеств



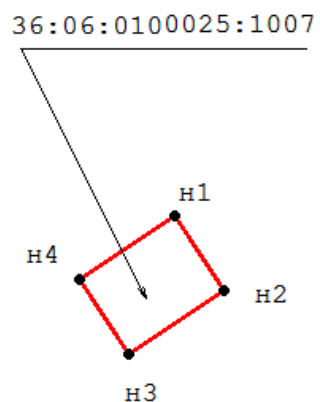
Условные обозначения:

36:06:0100015:49 – кадастровые номера объектов недвижимости;

— — — — местоположение границ земельных участков на основании сведений о координатах характерных точек их границ, содержащихся в Едином государственном реестре недвижимости (далее – ЕГРН) и в описании которых выявлена реестровая ошибка;

— — — — местоположение границ земельных участков, предлагаемое для исправления реестровой ошибки, в том числе определенное в соответствии с частью 7.3 статьи 61 Закона № 218-ФЗ;

Схема границ земельных участков, контуров зданий, сооружений, объектов незавершенного строительства, границ (частей границ) муниципальных образований, населенных пунктов, территориальных зон, лесничеств



Условные обозначения:

36:06:0100025:107– кадастровые номера объектов недвижимости;

— — — — местоположение на земельных участках зданий, сооружений, объектов незавершенного строительства, сведения о которых содержатся в ЕГРН;

— — — — местоположение на земельных участках зданий, сооружений, объектов незавершенного строительства, предлагаемое для исправления реестровой ошибки, в том числе определенное в соответствии с частью 7.3 статьи 61 Закона № 218-ФЗ;

Сведения об уточняемых земельных участках, сведения о местоположении границ которых
отсутствуют в Едином государственном реестре недвижимости

1. Сведения о характерных точках границ земельного участка с кадастровым номером: 36:06:0100025:97

Система координат: МСК-36

Зона N 2

Обозначение характерных точек границ	Координаты, м				Метод определения координат	Формулы, примененные для расчета средней квадратической погрешности определения координат характерных точек границ (Mt), с подставленными в такие формулы значениями и итоговые (вычисленные) значения Mt, м	Описание закрепления точки (при наличии)
	содержатся в Едином государственном реестре недвижимости		определены в ходе выполнения работ, обеспечивающих исправление реестровых ошибок				
	X	Y	X	Y			
1	2	3	4	5	6	7	8
н1	-	-	2 170 404,24	346 777,07	картометрический	1.0	
н2	-	-	2 170 408,14	346 764,11	картометрический	1.0	
н3	-	-	2 170 411,74	346 752,16	картометрический	1.0	
н4	-	-	2 170 378,73	346 730,07	картометрический	1.0	
н5	-	-	2 170 312,74	346 688,21	картометрический	1.0	
н6	-	-	2 170 299,22	346 709,12	картометрический	1.0	
н7	-	-	2 170 367,28	346 749,86	картометрический	1.0	
н8	-	-	2 170 376,39	346 757,98	картометрический	1.0	
н9	-	-	2 170 392,72	346 769,81	картометрический	1.0	
н1	-	-	2 170 404,24	346 777,07	картометрический	1.0	

2. Сведения о частях границ земельного участка с кадастровым номером: _____

Обозначение части границ		Горизонтальное проложение (S), м	Описание прохождения части границ
от т.	до т.		
1	2	3	4

3. Сведения о характеристиках земельного участка с кадастровым номером: 36:06:0100025:97

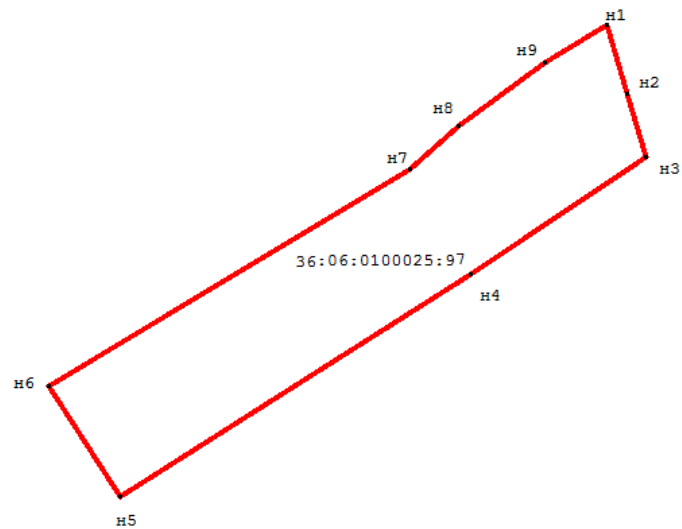
№ п/п	Наименование характеристики	Значение характеристики
1	2	3
1.	Площадь земельного участка согласно сведениям Единого государственного реестра недвижимости (Ркад), м ²	2930
2.	Площадь земельного участка согласно результатам определения координат (Р), м ²	2930
3.	Погрешность (фактическая) определения площади (ΔP) м ²	19
4.	Оценка расхождения Р и Ркад (Р - Ркад), м ²	
5.	Отклонение значения площади (%)	
6.	Кадастровый или иной государственный учетный номер (инвентарный) здания, сооружения, объекта незавершенного строительства, расположенного на земельном участке	36:06:0100025:498
7.	Уникальный учетный номер кадастрового квартала, в границах которого расположен земельный участок	36:06:0100025
8.	Иные сведения	

4. Документы, подтверждающие право на земельный участок и выданные (полученные) до вступления в силу Федерального закона от 21 июля 1997 г. № 122-ФЗ «О государственной регистрации прав на недвижимое имущество и сделок с ним», и (или) иные документы, использованные при определении координат характерных точек границ

№ п/п	Реквизиты документа

	Вид	Дата	Номер	Наименование	Иные сведения
1	2	3	4	5	6

Схема границ земельных участков, контуров зданий, сооружений, объектов незавершенного строительства, границ (частей границ) муниципальных образований, населенных пунктов, территориальных зон, лесничеств



Условные обозначения:

36:06:0100025:97 – кадастровые номера объектов недвижимости;

— — — – местоположение границ земельных участков на основании сведений о координатах характерных точек их границ, содержащихся в Едином государственном реестре недвижимости (далее – ЕГРН) и в описании которых выявлена реестровая ошибка;

— — — – местоположение границ земельных участков, предлагаемое для исправления реестровой ошибки, в том числе определенное в соответствии с частью 7.3 статьи 61 Закона № 218-ФЗ;

Сведения о земельных участках, в описании местоположения границ которых выявлена реестровая ошибка

1. Сведения о характерных точках границ земельного участка с кадастровым номером: 36:06:0100025:100

Система координат: МСК-36

Зона N 2

Обозначение характерных точек границ	Координаты, м				Метод определения координат	Формулы, примененные для расчета средней квадратической погрешности определения координат характерных точек границ (Mt), с подставленными в такие формулы значениями и итоговые (вычисленные) значения Mt, м	Описание закрепления точки (при наличии)
	содержатся в Едином государственном реестре недвижимости		определены в результате выполнения работ, обеспечивающих исправление реестровых ошибок				
	X	Y	X	Y			
1	2	3	4	5	6	7	8
<u>1</u>	2-170-401,01	346-705,92	-	-	геодезический	0.3	
<u>2</u>	2-170-369,82	346-705,81	-	-	геодезический	0.3	
<u>3</u>	2-170-368,91	346-723,59	-	-	геодезический	0.3	
<u>4</u>	2-170-265,27	346-717,75	-	-	геодезический	0.3	
<u>5</u>	2-170-264,34	346-725,74	-	-	геодезический	0.3	
<u>6</u>	2-170-367,97	346-731,69	-	-	геодезический	0.3	
<u>7</u>	2-170-367,97	346-735,23	-	-	геодезический	0.3	
<u>8</u>	2-170-405,71	346-738,27	-	-	геодезический	0.3	
<u>1</u>	2-170-401,01	346-705,92	-	-	геодезический	0.3	
н1	-	-	2 170 415,59	346 740,11	картометрический	1.0	
н2	-	-	2 170 418,37	346 718,93	картометрический	1.0	
н3	-	-	2 170 394,44	346 705,14	картометрический	1.0	

н4	-	-	2 170 384,97	346 720,19	картометрический	1.0	
н5	-	-	2 170 297,67	346 664,45	картометрический	1.0	
н6	-	-	2 170 292,96	346 671,15	картометрический	1.0	
н7	-	-	2 170 380,46	346 726,98	картометрический	1.0	
н8	-	-	2 170 378,73	346 730,07	картометрический	1.0	
н9	-	-	2 170 411,74	346 752,16	картометрический	1.0	
н1	-	-	2 170 415,59	346 740,11	картометрический	1.0	

2. Сведения о частях границ земельного участка с кадастровым номером: _____

Обозначение части границ		Горизонтальное проложение (S), м	Описание прохождения части границ
от т.	до т.		
1	2	3	4

3. Сведения о характеристиках земельного участка с кадастровым номером: 36:06:0100025:100

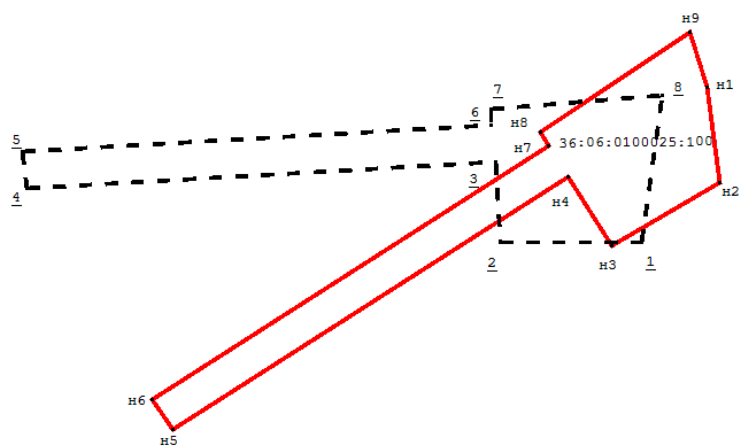
№ п/п	Наименование характеристики земельного участка	Значение характеристики
1	2	3
1.	Площадь земельного участка согласно сведениям Единого государственного реестра недвижимости (Ркад), м ²	1900
2.	Площадь земельного участка согласно результатам определения координат (Р), м ²	1900
3.	Погрешность (фактическая) определения площади (ΔP) м ²	15
4.	Оценка расхождения Р и Ркад (Р - Ркад), м ²	

н1	-	-		2 170 407,06	346 737,60		картометрический	1.0
н2	-	-		2 170 411,06	346 728,77		картометрический	1.0
н3	-	-		2 170 402,05	346 724,67		картометрический	1.0
н4	-	-		2 170 398,04	346 733,51		картометрический	1.0
н1	-	-		2 170 407,06	346 737,60		картометрический	1.0

2. Сведения о характеристиках объекта недвижимости с кадастровым номером: 36:06:0100025:376

№ п/п	Наименование характеристики	Значение характеристики
1	2	3
1.	Вид объекта недвижимости	здание
2.	Кадастровый номер земельного участка (земельных участков), в границах которого (которых) расположены здание, сооружение, объект незавершенного строительства	36:06:0100025:100
3.	Уникальный учетный номер кадастрового квартала, в границах которого расположены здание, сооружение, объект незавершенного строительства	36:06:0100025
4.	Иные сведения	

Схема границ земельных участков, контуров зданий, сооружений, объектов незавершенного строительства, границ (частей границ) муниципальных образований, населенных пунктов, территориальных зон, лесничеств



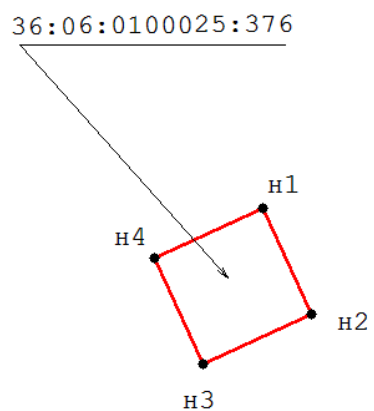
Условные обозначения:

36:06:0100025:100 – кадастровые номера объектов недвижимости;

— — — — местоположение границ земельных участков на основании сведений о координатах характерных точек их границ, содержащихся в Едином государственном реестре недвижимости (далее – ЕГРН) и в описании которых выявлена реестровая ошибка;

— — — — местоположение границ земельных участков, предлагаемое для исправления реестровой ошибки, в том числе определенное в соответствии с частью 7.3 статьи 61 Закона № 218-ФЗ;

Схема границ земельных участков, контуров зданий, сооружений, объектов незавершенного строительства, границ (частей границ) муниципальных образований, населенных пунктов, территориальных зон, лесничеств



Условные обозначения:

36:06:0100025:376 – кадастровые номера объектов недвижимости;

— — — — местоположение на земельных участках зданий, сооружений, объектов незавершенного строительства, сведения о которых содержатся в ЕГРН;

— — — — местоположение на земельных участках зданий, сооружений, объектов незавершенного строительства, предлагаемое для исправления реестровой ошибки, в том числе определенное в соответствии с частью 7.3 статьи 61 Закона № 218-ФЗ;

Сведения о земельных участках, в описании местоположения границ которых выявлена реестровая ошибка

1. Сведения о характерных точках границ земельного участка с кадастровым номером: 36:06:0100025:221

Система координат: МСК-36

Зона N 2

Обозначение характерных точек границ	Координаты, м				Метод определения координат	Формулы, примененные для расчета средней квадратической погрешности определения координат характерных точек границ (Mt), с подставленными в такие формулы значениями и итоговые (вычисленные) значения Mt, м	Описание закрепления точки (при наличии)
	содержатся в Едином государственном реестре недвижимости		определены в результате выполнения работ, обеспечивающих исправление реестровых ошибок				
	X	Y	X	Y			
1	2	3	4	5	6	7	8
<u>1</u>	2-170-272,70	346-630,91	-	-	геодезический	0.3	
<u>2</u>	2-170-371,14	346-705,40	-	-	геодезический	0.3	
<u>3</u>	2-170-377,78	346-696,65	-	-	геодезический	0.3	
<u>4</u>	2-170-279,37	346-622,10	-	-	геодезический	0.3	
<u>1</u>	2-170-272,70	346-630,91	-	-	геодезический	0.3	
н1	-	-	2 170 269,10	346 633,47	картометрический	1.0	
н2	-	-	2 170 371,07	346 703,04	картометрический	1.0	
н3	-	-	2 170 377,27	346 693,97	картометрический	1.0	
н4	-	-	2 170 275,33	346 624,34	картометрический	1.0	
н1	-	-	2 170 269,10	346 633,47	картометрический	1.0	

2. Сведения о частях границ земельного участка с кадастровым номером: _____

Обозначение части	Горизонтальное проложение (S), м	Описание прохождения части границ
-------------------	----------------------------------	-----------------------------------

границ			
от г.	до г.		
1	2	3	4

3. Сведения о характеристиках земельного участка с кадастровым номером: 36:06:0100025:221

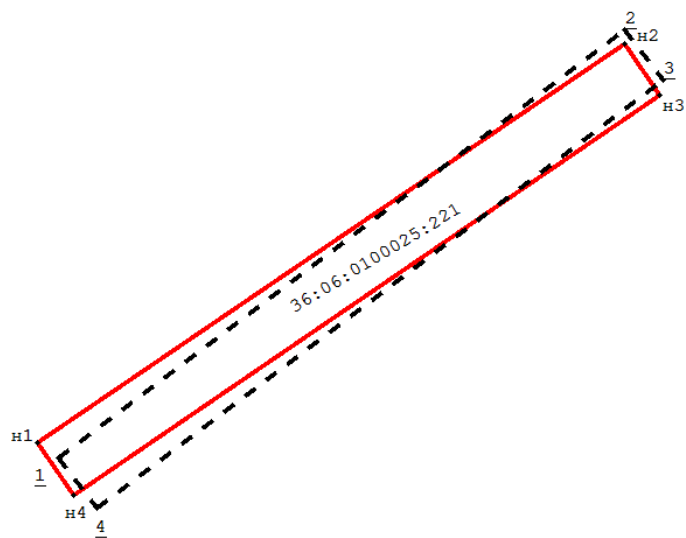
№ п/п	Наименование характеристики земельного участка	Значение характеристики
1	2	3
1.	Площадь земельного участка согласно сведениям Единого государственного реестра недвижимости (Ркад), м ²	1360
2.	Площадь земельного участка согласно результатам определения координат (Р), м ²	1360
3.	Погрешность (фактическая) определения площади (ΔP) м ²	13
4.	Оценка расхождения Р и Ркад (Р - Ркад), м ²	
5.	Отклонение значения площади (%)	
6.	Кадастровый или иной государственный учетный номер (инвентарный) здания, сооружения, объекта незавершенного строительства, расположенного на земельном участке	
7.	Уникальный учетный номер кадастрового квартала, в границах которого расположен земельный участок	36:06:0100025
8.	Иные сведения	

4. Документы, подтверждающие право на земельный участок и выданные (полученные) до вступления в силу Федерального закона от 21 июля 1997 г. № 122-ФЗ «О государственной регистрации прав на недвижимое имущество и сделок с ним», и (или) иные документы, использованные при определении координат характерных точек границ

№ п/п	Реквизиты документа
-------	---------------------

	Вид	Дата	Номер	Наименование	Иные сведения
1	2	3	4	5	6

Схема границ земельных участков, контуров зданий, сооружений, объектов незавершенного строительства, границ (частей границ) муниципальных образований, населенных пунктов, территориальных зон, лесничеств



Условные обозначения:

36:06:0100025:221 – кадастровые номера объектов недвижимости;

— — — — местоположение границ земельных участков на основании сведений о координатах характерных точек их границ, содержащихся в Едином государственном реестре недвижимости (далее – ЕГРН) и в описании которых выявлена реестровая ошибка;

— — — — местоположение границ земельных участков, предлагаемое для исправления реестровой ошибки, в том числе определенное в соответствии с частью 7.3 статьи 61 Закона № 218-ФЗ;

Сведения о земельных участках, в описании местоположения границ которых выявлена реестровая ошибка

1. Сведения о характерных точках границ земельного участка с кадастровым номером: 36:06:0100025:237

Система координат: МСК-36

Зона N 2

Обозначение характерных точек границ	Координаты, м				Метод определения координат	Формулы, примененные для расчета средней квадратической погрешности определения координат характерных точек границ (Mt), с подставленными в такие формулы значениями и итоговые (вычисленные) значения Mt, м	Описание закрепления точки (при наличии)
	содержатся в Едином государственном реестре недвижимости		определены в результате выполнения работ, обеспечивающих исправление реестровых ошибок				
	X	Y	X	Y			
1	2	3	4	5	6	7	8
<u>1</u>	2-170-400,46	346-657,01	-	-	геодезический	0.3	
<u>2</u>	2-170-406,65	346-654,98	-	-	геодезический	0.3	
<u>3</u>	2-170-404,52	346-649,35	-	-	геодезический	0.3	
<u>4</u>	2-170-398,40	346-651,38	-	-	геодезический	0.3	
<u>1</u>	2-170-400,46	346-657,01	-	-	геодезический	0.3	
н1	-	-	2 170 398,62	346 655,11	картометрический	1.0	
н2	-	-	2 170 404,95	346 653,55	картометрический	1.0	
н3	-	-	2 170 403,26	346 647,78	картометрический	1.0	
н4	-	-	2 170 397,00	346 649,34	картометрический	1.0	
н1	-	-	2 170 398,62	346 655,11	картометрический	1.0	

2. Сведения о частях границ земельного участка с кадастровым номером: _____

Обозначение части	Горизонтальное проложение (S), м	Описание прохождения части границ
-------------------	----------------------------------	-----------------------------------

границ			
от г.	до г.		
1	2	3	4

3. Сведения о характеристиках земельного участка с кадастровым номером: 36:06:0100025:237

№ п/п	Наименование характеристики земельного участка	Значение характеристики
1	2	3
1.	Площадь земельного участка согласно сведениям Единого государственного реестра недвижимости (Ркад), м ²	39
2.	Площадь земельного участка согласно результатам определения координат (Р), м ²	39
3.	Погрешность (фактическая) определения площади (ΔP) м ²	2
4.	Оценка расхождения Р и Ркад (Р - Ркад), м ²	
5.	Отклонение значения площади (%)	
6.	Кадастровый или иной государственный учетный номер (инвентарный) здания, сооружения, объекта незавершенного строительства, расположенного на земельном участке	36:06:0100025:388
7.	Уникальный учетный номер кадастрового квартала, в границах которого расположен земельный участок	36:06:0100025
8.	Иные сведения	

4. Документы, подтверждающие право на земельный участок и выданные (полученные) до вступления в силу Федерального закона от 21 июля 1997 г. № 122-ФЗ «О государственной регистрации прав на недвижимое имущество и сделок с ним», и (или) иные документы, использованные при определении координат характерных точек границ

№ п/п	Реквизиты документа
-------	---------------------

	Вид	Дата	Номер	Наименование	Иные сведения
1	2	3	4	5	6

Сведения о местоположении зданий, сооружений, объектов незавершенного строительства

1. Сведения о характерных точках контура объекта недвижимости с кадастровым номером: 36:06:0100025:388

Система координат: МСК-36

Зона N 2

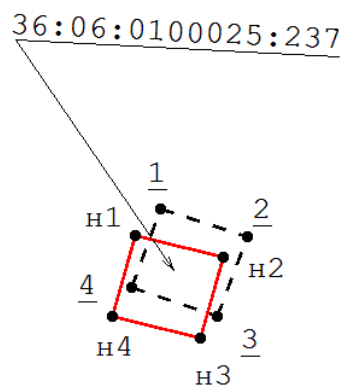
Обозначение характерных точек контура	Содержатся в Едином государственном реестре недвижимости			Определены в ходе выполнения работ, обеспечивающих исправление реестровых ошибок			Метод определения координат	Формулы, примененные для расчета средней квадратической погрешности определения координат характерных точек (M_t), м, с подставленными в такие формулы значениями и итоговые (вычисленные) значения M_t , м
	Координаты, м		Радиус, м	Координаты, м		Радиус, м		
	X	Y	R	X	Y	R		
1	2	3	4	5	6	7	8	9
n1	-	-		2 170 398,88	346 654,63		картометрический	1.0
n2	-	-		2 170 404,57	346 653,23		картометрический	1.0
n3	-	-		2 170 403,05	346 648,19		картометрический	1.0
n4	-	-		2 170 397,35	346 649,65		картометрический	1.0
n1	-	-		2 170 398,88	346 654,63		картометрический	1.0

2. Сведения о характеристиках объекта недвижимости с кадастровым номером: 36:06:0100025:388

N п/п	Наименование характеристики	Значение характеристики
1	2	3
1.	Вид объекта недвижимости	здание

2.	Кадастровый номер земельного участка (земельных участков), в границах которого (которых) расположены здание, сооружение, объект незавершенного строительства	36:06:0100025:237
3.	Уникальный учетный номер кадастрового квартала, в границах которого расположены здание, сооружение, объект незавершенного строительства	36:06:0100025
4.	Иные сведения	

Схема границ земельных участков, контуров зданий, сооружений, объектов незавершенного строительства, границ (частей границ) муниципальных образований, населенных пунктов, территориальных зон, лесничеств



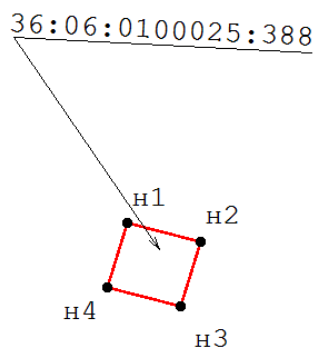
Условные обозначения:

36:06:0100025:237 – кадастровые номера объектов недвижимости;

— — — — местоположение границ земельных участков на основании сведений о координатах характерных точек их границ, содержащихся в Едином государственном реестре недвижимости (далее – ЕГРН) и в описании которых выявлена реестровая ошибка;

— — — — местоположение границ земельных участков, предлагаемое для исправления реестровой ошибки, в том числе определенное в соответствии с частью 7.3 статьи 61 Закона № 218-ФЗ;

Схема границ земельных участков, контуров зданий, сооружений, объектов незавершенного строительства, границ (частей границ) муниципальных образований, населенных пунктов, территориальных зон, лесничеств



Условные обозначения:

36:06:0100025:388 – кадастровые номера объектов недвижимости;

— — — — местоположение на земельных участках зданий, сооружений, объектов незавершенного строительства, сведения о которых содержатся в ЕГРН;

— — — — местоположение на земельных участках зданий, сооружений, объектов незавершенного строительства, предлагаемое для исправления реестровой ошибки, в том числе определенное в соответствии с частью 7.3 статьи 61 Закона № 218-ФЗ;

Сведения о земельных участках, в описании местоположения границ которых выявлена реестровая ошибка

1. Сведения о характерных точках границ земельного участка с кадастровым номером: 36:06:0100025:46

Система координат: МСК-36

Зона N 2

Обозначение характерных точек границ	Координаты, м				Метод определения координат	Формулы, примененные для расчета средней квадратической погрешности определения координат характерных точек границ (Mt), с подставленными в такие формулы значениями и итоговые (вычисленные) значения Mt, м	Описание закрепления точки (при наличии)
	содержатся в Едином государственном реестре недвижимости		определены в результате выполнения работ, обеспечивающих исправление реестровых ошибок				
	X	Y	X	Y			
1	2	3	4	5	6	7	8
<u>1</u>	2-170-290,90	346-606,55	-	-	геодезический	0.3	
<u>2</u>	2-170-373,18	346-676,49	-	-	геодезический	0.3	
<u>3</u>	2-170-383,01	346-661,42	-	-	геодезический	0.3	
<u>4</u>	2-170-379,22	346-644,85	-	-	геодезический	0.3	
<u>5</u>	2-170-365,14	346-630,44	-	-	геодезический	0.3	
<u>6</u>	2-170-364,56	346-630,94	-	-	геодезический	0.3	
<u>7</u>	2-170-306,91	346-581,00	-	-	геодезический	0.3	
<u>1</u>	2-170-290,90	346-606,55	-	-	геодезический	0.3	
н1	-	-	2 170 293,73	346 607,85	картометрический	1.0	
н2	-	-	2 170 382,71	346 663,61	картометрический	1.0	
н3	-	-	2 170 393,36	346 648,03	картометрический	1.0	
н4	-	-	2 170 386,34	346 631,24	картометрический	1.0	

н5	-	-	2 170 370,13	346 619,29	картометрический	1.0	
н6	-	-	2 170 369,63	346 619,87	картометрический	1.0	
н7	-	-	2 170 309,83	346 582,04	картометрический	1.0	
н1	-	-	2 170 293,73	346 607,85	картометрический	1.0	

2. Сведения о частях границ земельного участка с кадастровым номером: _____

Обозначение части границ		Горизонтальное проложение (S), м	Описание прохождения части границ
от т.	до т.		
1	2	3	4

3. Сведения о характеристиках земельного участка с кадастровым номером: 36:06:0100025:46

№ п/п	Наименование характеристики земельного участка	Значение характеристики
1	2	3
1.	Площадь земельного участка согласно сведениям Единого государственного реестра недвижимости (Ркад), м ²	3100
2.	Площадь земельного участка согласно результатам определения координат (Р), м ²	3100
3.	Погрешность (фактическая) определения площади (ΔP) м ²	19
4.	Оценка расхождения Р и Ркад (Р - Ркад), м ²	
5.	Отклонение значения площади (%)	
6.	Кадастровый или иной государственный учетный номер (инвентарный) здания, сооружения, объекта незавершенного строительства, расположенного на земельном участке	36:06:0100025:470

7.	Уникальный учетный номер кадастрового квартала, в границах которого расположен земельный участок	36:06:0100025
8.	Иные сведения	

4. Документы, подтверждающие право на земельный участок и выданные (полученные) до вступления в силу Федерального закона от 21 июля 1997 г. № 122-ФЗ «О государственной регистрации прав на недвижимое имущество и сделок с ним», и (или) иные документы, использованные при определении координат характерных точек границ

№ п/п	Реквизиты документа				
	Вид	Дата	Номер	Наименование	Иные сведения
1	2	3	4	5	6

Сведения о местоположении зданий, сооружений, объектов незавершенного строительства

1. Сведения о характерных точках контура объекта недвижимости с кадастровым номером: 36:06:0100025:470

Система координат: МСК-36

Зона № 2

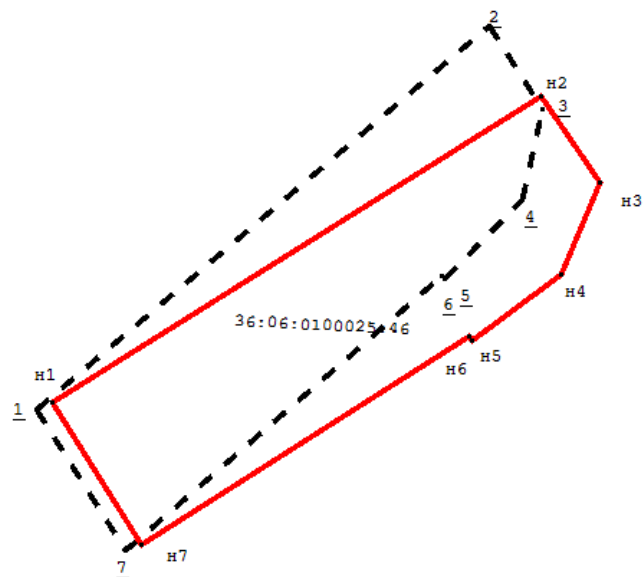
Обозначение характерных точек контура	Содержатся в Едином государственном реестре недвижимости			Определены в ходе выполнения работ, обеспечивающих исправление реестровых ошибок			Метод определения координат	Формулы, примененные для расчета средней квадратической погрешности определения координат характерных точек (M_t), м, с подставленными в такие формулы значениями и итоговые (вычисленные) значения M_t , м
	Координаты, м		Радиус, м	Координаты, м		Радиус, м		
	X	Y		X	Y			
1	2	3	4	5	6	7	8	9
н1	-	-		2 170 382,83	346 650,67		картометрический	1.0
н2	-	-		2 170 386,47	346 645,17		картометрический	1.0
н3	-	-		2 170 375,72	346 638,05		картометрический	1.0

н4	-	-		2 170 372,08	346 643,60		картометрический	1.0
н1	-	-		2 170 382,83	346 650,67		картометрический	1.0

2. Сведения о характеристиках объекта недвижимости с кадастровым номером: 36:06:0100025:470

№ п/п	Наименование характеристики	Значение характеристики
1	2	3
1.	Вид объекта недвижимости	здание
2.	Кадастровый номер земельного участка (земельных участков), в границах которого (которых) расположены здание, сооружение, объект незавершенного строительства	36:06:0100025:46
3.	Уникальный учетный номер кадастрового квартала, в границах которого расположены здание, сооружение, объект незавершенного строительства	36:06:0100025
4.	Иные сведения	

Схема границ земельных участков, контуров зданий, сооружений, объектов незавершенного строительства, границ (частей границ) муниципальных образований, населенных пунктов, территориальных зон, лесничеств



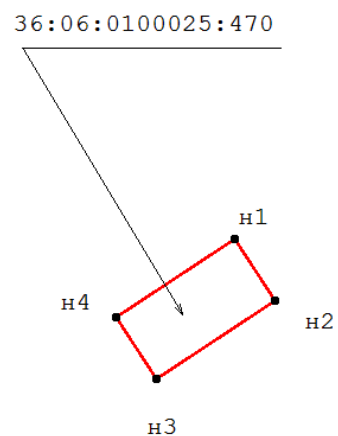
Условные обозначения:

36:06:0100025:46 – кадастровые номера объектов недвижимости;

— — — — местоположение границ земельных участков на основании сведений о координатах характерных точек их границ, содержащихся в Едином государственном реестре недвижимости (далее – ЕГРН) и в описании которых выявлена реестровая ошибка;

— — — — местоположение границ земельных участков, предлагаемое для исправления реестровой ошибки, в том числе определенное в соответствии с частью 7.3 статьи 61 Закона № 218-ФЗ;

Схема границ земельных участков, контуров зданий, сооружений, объектов незавершенного строительства, границ (частей границ) муниципальных образований, населенных пунктов, территориальных зон, лесничеств



Условные обозначения:

36:06:0100025:470 – кадастровые номера объектов недвижимости;

— — — — местоположение на земельных участках зданий, сооружений, объектов незавершенного строительства, сведения о которых содержатся в ЕГРН;

— — — — местоположение на земельных участках зданий, сооружений, объектов незавершенного строительства, предлагаемое для исправления реестровой ошибки, в том числе определенное в соответствии с частью 7.3 статьи 61 Закона № 218-ФЗ;

Сведения об уточняемых земельных участках, сведения о местоположении границ которых отсутствуют в Едином государственном реестре недвижимости

1. Сведения о характерных точках границ земельного участка с кадастровым номером: 36:06:0100025:107

Система координат: МСК-36

Зона N 2

Обозначение характерных точек границ	Координаты, м				Метод определения координат	Формулы, примененные для расчета средней квадратической погрешности определения координат характерных точек границ (Mt), с подставленными в такие формулы значениями и итоговые (вычисленные) значения Mt, м	Описание закрепления точки (при наличии)
	содержатся в Едином государственном реестре недвижимости		определены в ходе выполнения работ, обеспечивающих исправление реестровых ошибок				
	X	Y	X	Y			
1	2	3	4	5	6	7	8
н1	-	-	2 170 386,34	346 631,24	картометрический	1.0	
н2	-	-	2 170 393,94	346 618,91	картометрический	1.0	
н3	-	-	2 170 393,58	346 616,40	картометрический	1.0	
н4	-	-	2 170 391,89	346 613,16	картометрический	1.0	
н5	-	-	2 170 386,89	346 607,10	картометрический	1.0	
н6	-	-	2 170 367,36	346 587,64	картометрический	1.0	
н7	-	-	2 170 355,53	346 578,96	картометрический	1.0	
н8	-	-	2 170 339,99	346 600,17	картометрический	1.0	
н9	-	-	2 170 339,51	346 600,81	картометрический	1.0	
н10	-	-	2 170 369,63	346 619,87	картометрический	1.0	
н11	-	-	2 170 370,13	346 619,29	картометрический	1.0	

н1	-	-	2 170 386,34	346 631,24	картометрический	1.0	
2. Сведения о частях границ земельного участка с кадастровым номером: _____							
Обозначение части границ		Горизонтальное проложение (S), м	Описание прохождения части границ				
от т.	до т.						
1	2	3	4				
3. Сведения о характеристиках земельного участка с кадастровым номером: <u>36:06:0100025:107</u>							
№ п/п	Наименование характеристики					Значение характеристики	
1	2					3	
1.	Площадь земельного участка согласно сведениям Единого государственного реестра недвижимости (Ркад), м ²					1250	
2.	Площадь земельного участка согласно результатам определения координат (Р), м ²					1250	
3.	Погрешность (фактическая) определения площади (ΔP) м ²					12	
4.	Оценка расхождения Р и Ркад (Р - Ркад), м ²						
5.	Отклонение значения площади (%)						
6.	Кадастровый или иной государственный учетный номер (инвентарный) здания, сооружения, объекта незавершенного строительства, расположенного на земельном участке					36:06:0100025:479	
7.	Уникальный учетный номер кадастрового квартала, в границах которого расположен земельный участок					36:06:0100025	
8.	Иные сведения						
4. Документы, подтверждающие право на земельный участок и выданные (полученные) до вступления в силу Федерального закона от 21 июля 1997 г.							

№ 122-ФЗ «О государственной регистрации прав на недвижимое имущество и сделок с ним», и (или) иные документы, использованные при определении координат характерных точек границ

№ п/п	Реквизиты документа				
	Вид	Дата	Номер	Наименование	Иные сведения
1	2	3	4	5	6

Сведения о местоположении зданий, сооружений, объектов незавершенного строительства

1. Сведения о характерных точках контура объекта недвижимости с кадастровым номером: 36:06:0100025:479

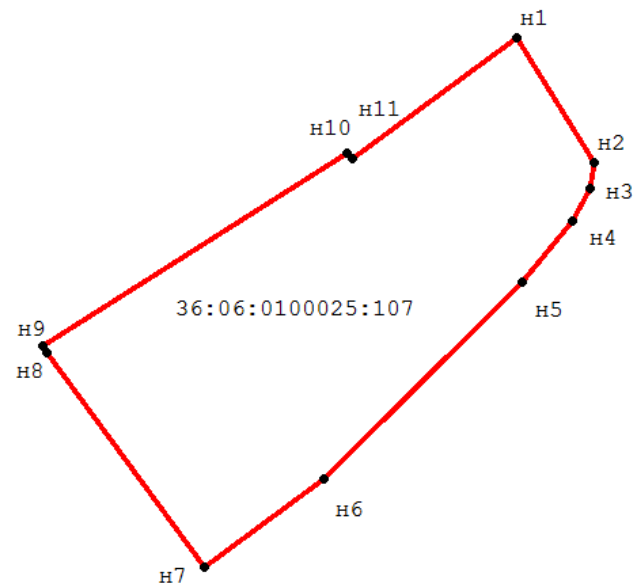
Система координат: МСК-36

Зона № 2

Обозначение характерных точек контура	Содержатся в Едином государственном реестре недвижимости			Определены в ходе выполнения работ, обеспечивающих исправление реестровых ошибок			Метод определения координат	Формулы, примененные для расчета средней квадратической погрешности определения координат характерных точек (M_t), м, с подставленными в такие формулы значениями и итоговые (вычисленные) значения M_t , м
	Координаты, м		Радиус, м	Координаты, м		Радиус, м		
	X	Y	R	X	Y	R		
1	2	3	4	5	6	7	8	9
н1	-	-		2 170 359,02	346 601,64		картометрический	1.0
н2	-	-		2 170 366,04	346 593,88		картометрический	1.0
н3	-	-		2 170 358,46	346 587,02		картометрический	1.0
н4	-	-		2 170 353,28	346 592,74		картометрический	1.0
н5	-	-		2 170 358,64	346 597,59		картометрический	1.0
н6	-	-		2 170 356,74	346 599,73		картометрический	1.0
н1	-	-		2 170 359,02	346 601,64		картометрический	1.0

2. Сведения о характеристиках объекта недвижимости с кадастровым номером: <u>36:06:0100025:479</u>		
№ п/п	Наименование характеристики	Значение характеристики
1	2	3
1.	Вид объекта недвижимости	здание
2.	Кадастровый номер земельного участка (земельных участков), в границах которого (которых) расположены здание, сооружение, объект незавершенного строительства	36:06:0100025:107
3.	Уникальный учетный номер кадастрового квартала, в границах которого расположены здание, сооружение, объект незавершенного строительства	36:06:0100025
4.	Иные сведения	

Схема границ земельных участков, контуров зданий, сооружений, объектов незавершенного строительства, границ (частей границ) муниципальных образований, населенных пунктов, территориальных зон, лесничеств



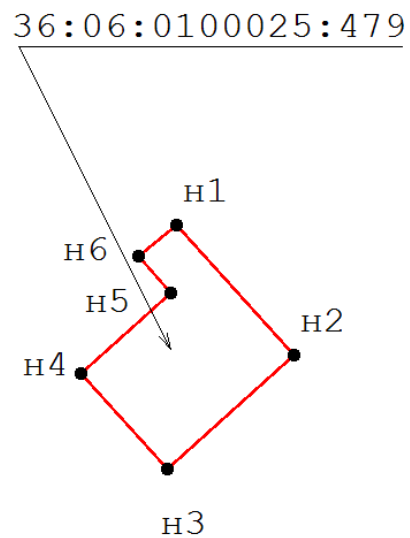
Условные обозначения:

36:06:0100025:107 – кадастровые номера объектов недвижимости;

— — — — местоположение границ земельных участков на основании сведений о координатах характерных точек их границ, содержащихся в Едином государственном реестре недвижимости (далее – ЕГРН) и в описании которых выявлена реестровая ошибка;

— — — — местоположение границ земельных участков, предлагаемое для исправления реестровой ошибки, в том числе определенное в соответствии с частью 7.3 статьи 61 Закона № 218-ФЗ;

Схема границ земельных участков, контуров зданий, сооружений, объектов незавершенного строительства, границ (частей границ) муниципальных образований, населенных пунктов, территориальных зон, лесничеств



Условные обозначения:

36:06:0100025:479 – кадастровые номера объектов недвижимости;

— — — — местоположение на земельных участках зданий, сооружений, объектов незавершенного строительства, сведения о которых содержатся в ЕГРН;

— — — — местоположение на земельных участках зданий, сооружений, объектов незавершенного строительства, предлагаемое для исправления реестровой ошибки, в том числе определенное в соответствии с частью 7.3 статьи 61 Закона № 218-ФЗ;

Сведения об уточняемых земельных участках, сведения о местоположении границ которых отсутствуют в Едином государственном реестре недвижимости

1. Сведения о характерных точках границ земельного участка с кадастровым номером: 36:06:0100025:108

Система координат: МСК-36

Зона N 2

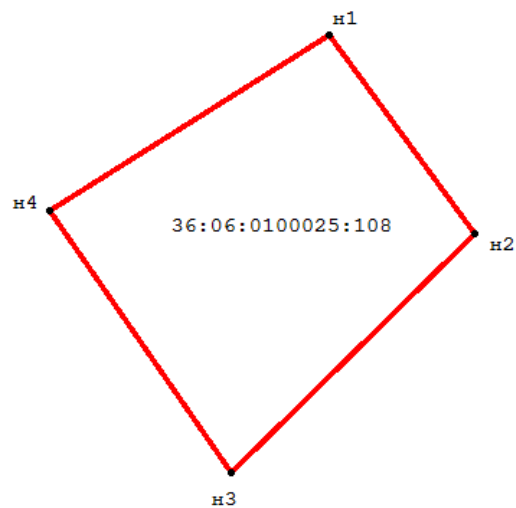
Обозначение характерных точек границ	Координаты, м				Метод определения координат	Формулы, примененные для расчета средней квадратической погрешности определения координат характерных точек границ (Mt), с подставленными в такие формулы значениями и итоговые (вычисленные) значения Mt, м	Описание закрепления точки (при наличии)
	содержатся в Едином государственном реестре недвижимости		определены в ходе выполнения работ, обеспечивающих исправление реестровых ошибок				
	X	Y	X	Y			
1	2	3	4	5	6	7	8
н1	-	-	2 170 339,99	346 600,17	картометрический	1.0	
н2	-	-	2 170 355,53	346 578,96	картометрический	1.0	
н3	-	-	2 170 329,52	346 553,43	картометрический	1.0	
н4	-	-	2 170 310,15	346 581,53	картометрический	1.0	
н1	-	-	2 170 339,99	346 600,17	картометрический	1.0	

2. Сведения о частях границ земельного участка с кадастровым номером: _____

Обозначение части границ		Горизонтальное проложение (S), м	Описание прохождения части границ
от т.	до т.		
1	2	3	4

3. Сведения о характеристиках земельного участка с кадастровым номером: <u>36:06:0100025:108</u>					
№ п/п	Наименование характеристики				Значение характеристики
1	2				3
1.	Площадь земельного участка согласно сведениям Единого государственного реестра недвижимости (Ркад), м ²				1000
2.	Площадь земельного участка согласно результатам определения координат (Р), м ²				1074
3.	Погрешность (фактическая) определения площади (ΔP) м ²				11
4.	Оценка расхождения Р и Ркад (Р - Ркад), м ²				74
5.	Отклонение значения площади (%)				7,4%
6.	Кадастровый или иной государственный учетный номер (инвентарный) здания, сооружения, объекта незавершенного строительства, расположенного на земельном участке				36:06:0100025:499
7.	Уникальный учетный номер кадастрового квартала, в границах которого расположен земельный участок				36:06:0100025
8.	Иные сведения				
4. Документы, подтверждающие право на земельный участок и выданные (полученные) до вступления в силу Федерального закона от 21 июля 1997 г. № 122-ФЗ «О государственной регистрации прав на недвижимое имущество и сделок с ним», и (или) иные документы, использованные при определении координат характерных точек границ					
№ п/п	Реквизиты документа				
	Вид	Дата	Номер	Наименование	Иные сведения
1	2	3	4	5	6

Схема границ земельных участков, контуров зданий, сооружений, объектов незавершенного строительства, границ (частей границ) муниципальных образований, населенных пунктов, территориальных зон, лесничеств



Условные обозначения:

36:06:0100025:108 – кадастровые номера объектов недвижимости;

— — — — местоположение границ земельных участков на основании сведений о координатах характерных точек их границ, содержащихся в Едином государственном реестре недвижимости (далее – ЕГРН) и в описании которых выявлена реестровая ошибка;

— — — — местоположение границ земельных участков, предлагаемое для исправления реестровой ошибки, в том числе определенное в соответствии с частью 7.3 статьи 61 Закона № 218-ФЗ;

Сведения о местоположении зданий, сооружений, объектов незавершенного строительства

1. Сведения о характерных точках контура объекта недвижимости с кадастровым номером: 36:06:0100025:348

Система координат: МСК-36

Зона N 2


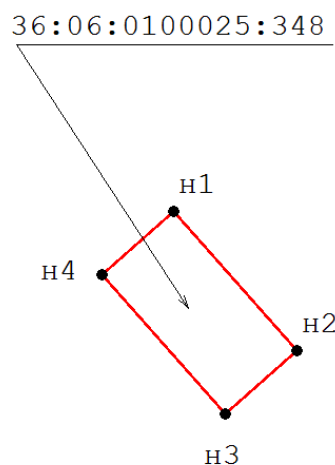
Обозначение характерных точек контура	Содержатся в Едином государственном реестре недвижимости		Определены в ходе выполнения работ, обеспечивающих исправление реестровых ошибок			Метод определения координат	Формулы, примененные для расчета средней квадратической погрешности определения координат характерных точек (M_t), м, с подставленными в такие формулы значениями и итоговые (вычисленные) значения M_t , м	
	Координаты, м		Координаты, м		Радиус, м			
	X	Y	X	Y	R			
1	2	3	4	5	6	7	8	9
н1	-	-		2 170 315,09	346 564,82		картометрический	1.0
н2	-	-		2 170 324,27	346 554,45		картометрический	1.0
н3	-	-		2 170 318,92	346 549,71		картометрический	1.0
н4	-	-		2 170 309,74	346 560,09		картометрический	1.0
н1	-	-		2 170 315,09	346 564,82		картометрический	1.0

2. Сведения о характеристиках объекта недвижимости с кадастровым номером: 36:06:0100025:348

N п/п	Наименование характеристики	Значение характеристики
1	2	3
1.	Вид объекта недвижимости	здание
2.	Кадастровый номер земельного участка (земельных участков), в границах которого (которых) расположены здание, сооружение, объект незавершенного строительства	36:06:0100025:109
3.	Уникальный учетный номер кадастрового квартала, в границах которого расположены здание, сооружение, объект незавершенного строительства	36:06:0100025

4.	Иные сведения	
----	---------------	--

Схема границ земельных участков, контуров зданий, сооружений, объектов незавершенного строительства, границ (частей границ) муниципальных образований, населенных пунктов, территориальных зон, лесничеств



Условные обозначения:

36:06:0100025:348 – кадастровые номера объектов недвижимости;

— — — — местоположение на земельных участках зданий, сооружений, объектов незавершенного строительства, сведения о которых содержатся в ЕГРН;

— — — — местоположение на земельных участках зданий, сооружений, объектов незавершенного строительства, предлагаемое для исправления реестровой ошибки, в том числе определенное в соответствии с частью 7.3 статьи 61 Закона № 218-ФЗ;

Сведения о земельных участках, в описании местоположения границ которых выявлена реестровая ошибка

1. Сведения о характерных точках границ земельного участка с кадастровым номером: 36:06:0100025:111

Система координат: МСК-36

Зона N 2

Обозначение характерных точек границ	Координаты, м				Метод определения координат	Формулы, примененные для расчета средней квадратической погрешности определения координат характерных точек границ (Mt), с подставленными в такие формулы значениями и итоговые (вычисленные) значения Mt, м	Описание закрепления точки (при наличии)
	содержатся в Едином государственном реестре недвижимости		определены в результате выполнения работ, обеспечивающих исправление реестровых ошибок				
	X	Y	X	Y			
1	2	3	4	5	6	7	8
<u>1</u>	2-170-263,03	346-538,62	-	-	геодезический	0.3	
<u>2</u>	2-170-282,58	346-550,90	-	-	геодезический	0.3	
<u>3</u>	2-170-286,70	346-546,50	-	-	геодезический	0.3	
<u>4</u>	2-170-290,77	346-548,49	-	-	геодезический	0.3	
<u>5</u>	2-170-304,91	346-530,56	-	-	геодезический	0.3	
<u>6</u>	2-170-313,03	346-520,27	-	-	геодезический	0.3	
<u>7</u>	2-170-289,12	346-505,67	-	-	геодезический	0.3	
<u>1</u>	2-170-263,03	346-538,62	-	-	геодезический	0.3	
н1	-	-	2 170 269,92	346 533,10	картометрический	1.0	
н2	-	-	2 170 287,69	346 544,20	картометрический	1.0	
н3	-	-	2 170 290,97	346 540,70	картометрический	1.0	
н4	-	-	2 170 294,67	346 543,54	картометрический	1.0	

н5	-	-	2 170 304,91	346 530,56	картометрический	1.0	
н6	-	-	2 170 318,25	346 513,28	картометрический	1.0	
н7	-	-	2 170 296,23	346 496,92	картометрический	1.0	
н1	-	-	2 170 269,92	346 533,10	картометрический	1.0	

2. Сведения о частях границ земельного участка с кадастровым номером: _____

Обозначение части границ		Горизонтальное проложение (S), м	Описание прохождения части границ
от т.	до т.		
1	2	3	4

3. Сведения о характеристиках земельного участка с кадастровым номером: 36:06:0100025:111

№ п/п	Наименование характеристики земельного участка	Значение характеристики
1	2	3
1.	Площадь земельного участка согласно сведениям Единого государственного реестра недвижимости (Ркад), м ²	1146
2.	Площадь земельного участка согласно результатам определения координат (Р), м ²	1146
3.	Погрешность (фактическая) определения площади (ΔP) м ²	12
4.	Оценка расхождения Р и Ркад (Р - Ркад), м ²	
5.	Отклонение значения площади (%)	
6.	Кадастровый или иной государственный учетный номер (инвентарный) здания, сооружения, объекта незавершенного строительства, расположенного на земельном участке	36:06:0100025:291

7.	Уникальный учетный номер кадастрового квартала, в границах которого расположен земельный участок	36:06:0100025
8.	Иные сведения	

4. Документы, подтверждающие право на земельный участок и выданные (полученные) до вступления в силу Федерального закона от 21 июля 1997 г. № 122-ФЗ «О государственной регистрации прав на недвижимое имущество и сделок с ним», и (или) иные документы, использованные при определении координат характерных точек границ

№ п/п	Реквизиты документа				
	Вид	Дата	Номер	Наименование	Иные сведения
1	2	3	4	5	6

Сведения о местоположении зданий, сооружений, объектов незавершенного строительства

1. Сведения о характерных точках контура объекта недвижимости с кадастровым номером: 36:06:0100025:291

Система координат: МСК-36

Зона № 2

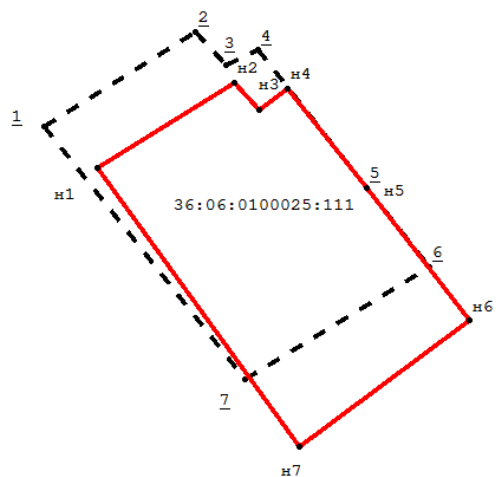
Обозначение характерных точек контура	Содержатся в Едином государственном реестре недвижимости			Определены в ходе выполнения работ, обеспечивающих исправление реестровых ошибок			Метод определения координат	Формулы, примененные для расчета средней квадратической погрешности определения координат характерных точек (M_t), м, с подставленными в такие формулы значениями и итоговые (вычисленные) значения M_t , м
	Координаты, м		Радиус, м	Координаты, м		Радиус, м		
	X	Y		X	Y			
1	2	3	4	5	6	7	8	9
н1	-	-		2 170 304,37	346 522,80		картометрический	1.0
н2	-	-		2 170 309,46	346 516,70		картометрический	1.0
н3	-	-		2 170 301,59	346 510,13		картометрический	1.0

н4	-	-		2 170 296,50	346 516,24		картометрический	1.0
н1	-	-		2 170 304,37	346 522,80		картометрический	1.0

2. Сведения о характеристиках объекта недвижимости с кадастровым номером: 36:06:0100025:291

№ п/п	Наименование характеристики	Значение характеристики
1	2	3
1.	Вид объекта недвижимости	здание
2.	Кадастровый номер земельного участка (земельных участков), в границах которого (которых) расположены здание, сооружение, объект незавершенного строительства	36:06:0100025:291
3.	Уникальный учетный номер кадастрового квартала, в границах которого расположены здание, сооружение, объект незавершенного строительства	36:06:0100025
4.	Иные сведения	

Схема границ земельных участков, контуров зданий, сооружений, объектов незавершенного строительства, границ (частей границ) муниципальных образований, населенных пунктов, территориальных зон, лесничеств




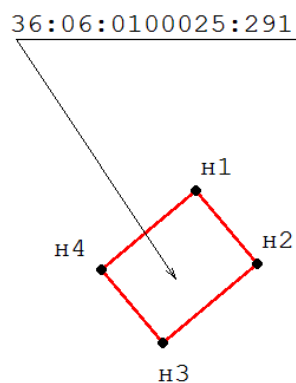
Условные обозначения:

36:06:0100025:111 – кадастровые номера объектов недвижимости;

— — — — местоположение границ земельных участков на основании сведений о координатах характерных точек их границ, содержащихся в Едином государственном реестре недвижимости (далее – ЕГРН) и в описании которых выявлена реестровая ошибка;

— — — — местоположение границ земельных участков, предлагаемое для исправления реестровой ошибки, в том числе определенное в соответствии с частью 7.3 статьи 61 Закона № 218-ФЗ;

Схема границ земельных участков, контуров зданий, сооружений, объектов незавершенного строительства, границ (частей границ) муниципальных образований, населенных пунктов, территориальных зон, лесничеств



Условные обозначения:

36:06:0100025:291 – кадастровые номера объектов недвижимости;

— — — — местоположение на земельных участках зданий, сооружений, объектов незавершенного строительства, сведения о которых содержатся в ЕГРН;

— — — — местоположение на земельных участках зданий, сооружений, объектов незавершенного строительства, предлагаемое для исправления реестровой ошибки, в том числе определенное в соответствии с частью 7.3 статьи 61 Закона № 218-ФЗ;

Сведения о земельных участках, в описании местоположения границ которых выявлена реестровая ошибка

1. Сведения о характерных точках границ земельного участка с кадастровым номером: 36:06:0100025:230

Система координат: МСК-36

Зона N 2

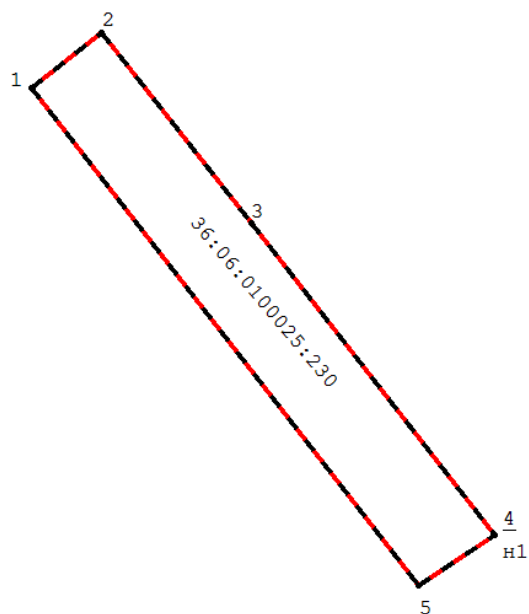
Обозначение характерных точек границ	Координаты, м				Метод определения координат	Формулы, примененные для расчета средней квадратической погрешности определения координат характерных точек границ (Mt), с подставленными в такие формулы значениями и итоговые (вычисленные) значения Mt, м	Описание закрепления точки (при наличии)
	содержатся в Едином государственном реестре недвижимости		определены в результате выполнения работ, обеспечивающих исправление реестровых ошибок				
	X	Y	X	Y			
1	2	3	4	5	6	7	8
1	2 170 208,40	346 622,68	2 170 208,40	346 622,68	геодезический	0.3	
2	2 170 219,44	346 631,30	2 170 219,44	346 631,30	геодезический	0.3	
3	2 170 242,76	346 601,46	2 170 242,76	346 601,46	геодезический	0.3	
n1	-	-	2 170 280,80	346 552,80	картометрический	1.0	
4	2 170 280,80	346 552,81	-	-	геодезический	0.3	
5	2 170 268,88	346 544,90	2 170 268,88	346 544,90	геодезический	0.3	
1	2 170 208,40	346 622,68	2 170 208,40	346 622,68	геодезический	0.3	

2. Сведения о частях границ земельного участка с кадастровым номером: _____

Обозначение части границ		Горизонтальное проложение (S), м	Описание прохождения части границ
от т.	до т.		
1	2	3	4

3. Сведения о характеристиках земельного участка с кадастровым номером: <u>36:06:0100025:230</u>					
№ п/п	Наименование характеристики земельного участка				Значение характеристики
1	2				3
1.	Площадь земельного участка согласно сведениям Единого государственного реестра недвижимости (Ркад), м ²				1400
2.	Площадь земельного участка согласно результатам определения координат (Р), м ²				1400
3.	Погрешность (фактическая) определения площади (ΔP) м ²				13
4.	Оценка расхождения Р и Ркад (Р - Ркад), м ²				
5.	Отклонение значения площади (%)				
6.	Кадастровый или иной государственный учетный номер (инвентарный) здания, сооружения, объекта незавершенного строительства, расположенного на земельном участке				
7.	Уникальный учетный номер кадастрового квартала, в границах которого расположен земельный участок				36:06:0100025
8.	Иные сведения				
4. Документы, подтверждающие право на земельный участок и выданные (полученные) до вступления в силу Федерального закона от 21 июля 1997 г. № 122-ФЗ «О государственной регистрации прав на недвижимое имущество и сделок с ним», и (или) иные документы, использованные при определении координат характерных точек границ					
№ п/п	Реквизиты документа				
	Вид	Дата	Номер	Наименование	Иные сведения
1	2	3	4	5	6

Схема границ земельных участков, контуров зданий, сооружений, объектов незавершенного строительства, границ (частей границ) муниципальных образований, населенных пунктов, территориальных зон, лесничеств



Условные обозначения:

36:06:0100025:230 – кадастровые номера объектов недвижимости;

— — — — местоположение границ земельных участков на основании сведений о координатах характерных точек их границ, содержащихся в Едином государственном реестре недвижимости (далее – ЕГРН) и в описании которых выявлена реестровая ошибка;

— — — — местоположение границ земельных участков, предлагаемое для исправления реестровой ошибки, в том числе определенное в соответствии с частью 7.3 статьи 61 Закона № 218-ФЗ;

Сведения о земельных участках, в описании местоположения границ которых выявлена реестровая ошибка

1. Сведения о характерных точках границ земельного участка с кадастровым номером: 36:06:0100025:148

Система координат: МСК-36

Зона N 2

Обозначение характерных точек границ	Координаты, м				Метод определения координат	Формулы, примененные для расчета средней квадратической погрешности определения координат характерных точек границ (Mt), с подставленными в такие формулы значениями и итоговые (вычисленные) значения Mt, м	Описание закрепления точки (при наличии)
	содержатся в Едином государственном реестре недвижимости		определены в результате выполнения работ, обеспечивающих исправление реестровых ошибок				
	X	Y	X	Y			
1	2	3	4	5	6	7	8
<u>1</u>	2-170-357,10	346-502,15	-	-	геодезический	0.3	
<u>2</u>	2-170-353,07	346-508,81	-	-	геодезический	0.3	
<u>3</u>	2-170-369,39	346-519,25	-	-	геодезический	0.3	
<u>4</u>	2-170-370,03	346-518,30	-	-	геодезический	0.3	
<u>5</u>	2-170-392,94	346-534,09	-	-	геодезический	0.3	
<u>6</u>	2-170-400,62	346-519,52	-	-	геодезический	0.3	
<u>7</u>	2-170-375,07	346-506,59	-	-	геодезический	0.3	
<u>8</u>	2-170-372,23	346-510,70	-	-	геодезический	0.3	
<u>1</u>	2-170-357,10	346-502,15	-	-	геодезический	0.3	
н1	-	-	2 170 341,56	346 497,41	картометрический	1.0	
н2	-	-	2 170 337,22	346 503,87	картометрический	1.0	
н3	-	-	2 170 353,02	346 515,08	картометрический	1.0	

н4	-	-	2 170 353,71	346 514,16	картометрический	1.0	
н5	-	-	2 170 375,84	346 531,02	картометрический	1.0	
н6	-	-	2 170 384,21	346 516,83	картометрический	1.0	
н7	-	-	2 170 359,30	346 502,70	картометрический	1.0	
н8	-	-	2 170 356,27	346 506,67	картометрический	1.0	
н1	-	-	2 170 341,56	346 497,41	картометрический	1.0	

2. Сведения о частях границ земельного участка с кадастровым номером: _____

Обозначение части границ		Горизонтальное проложение (S), м	Описание прохождения части границ
от т.	до т.		
1	2	3	4

3. Сведения о характеристиках земельного участка с кадастровым номером: 36:06:0100025:148

№ п/п	Наименование характеристики земельного участка	Значение характеристики
1	2	3
1.	Площадь земельного участка согласно сведениям Единого государственного реестра недвижимости (Ркад), м ²	570
2.	Площадь земельного участка согласно результатам определения координат (Р), м ²	570
3.	Погрешность (фактическая) определения площади (ΔP) м ²	8
4.	Оценка расхождения Р и Ркад (Р - Ркад), м ²	
5.	Отклонение значения площади (%)	

6.	Кадастровый или иной государственный учетный номер (инвентарный) здания, сооружения, объекта незавершенного строительства, расположенного на земельном участке	36:06:0100025:315
7.	Уникальный учетный номер кадастрового квартала, в границах которого расположен земельный участок	36:06:0100025
8.	Иные сведения	

4. Документы, подтверждающие право на земельный участок и выданные (полученные) до вступления в силу Федерального закона от 21 июля 1997 г. № 122-ФЗ «О государственной регистрации прав на недвижимое имущество и сделок с ним», и (или) иные документы, использованные при определении координат характерных точек границ

№ п/п	Реквизиты документа				
	Вид	Дата	Номер	Наименование	Иные сведения
1	2	3	4	5	6

Сведения о местоположении зданий, сооружений, объектов незавершенного строительства

1. Сведения о характерных точках контура объекта недвижимости с кадастровым номером: 36:06:0100025:315

Система координат: МСК-36

Зона N 2

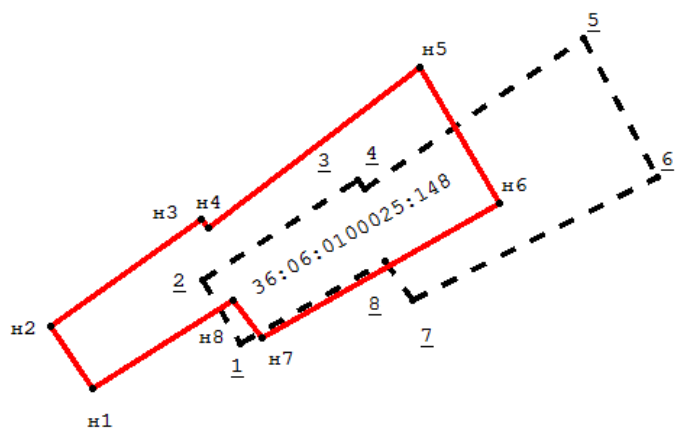
Обозначение характерных точек контура	Содержатся в Едином государственном реестре недвижимости			Определены в ходе выполнения работ, обеспечивающих исправление реестровых ошибок			Метод определения координат	Формулы, примененные для расчета средней квадратической погрешности определения координат характерных точек (M_t), м, с подставленными в такие формулы значениями и итоговые (вычисленные) значения M_t , м
	Координаты, м		Радиус, м	Координаты, м		Радиус, м		
	X	Y	R	X	Y	R		
1	2	3	4	5	6	7	8	9
n1	-	-		2 170 360,12	346 518,05		картометрический	1.0

н2	-	-		2 170 364,73	346 512,26		картометрический	1.0
н3	-	-		2 170 361,92	346 510,02		картометрический	1.0
н4	-	-		2 170 360,30	346 512,05		картометрический	1.0
н5	-	-		2 170 357,57	346 509,86		картометрический	1.0
н6	-	-		2 170 354,50	346 513,69		картометрический	1.0
н1	-	-		2 170 360,12	346 518,05		картометрический	1.0

2. Сведения о характеристиках объекта недвижимости с кадастровым номером: 36:06:0100025:315

№ п/п	Наименование характеристики	Значение характеристики
1	2	3
1.	Вид объекта недвижимости	здание
2.	Кадастровый номер земельного участка (земельных участков), в границах которого (которых) расположены здание, сооружение, объект незавершенного строительства	36:06:0100025:148
3.	Уникальный учетный номер кадастрового квартала, в границах которого расположены здание, сооружение, объект незавершенного строительства	36:06:0100025
4.	Иные сведения	

Схема границ земельных участков, контуров зданий, сооружений, объектов незавершенного строительства, границ (частей границ) муниципальных образований, населенных пунктов, территориальных зон, лесничеств




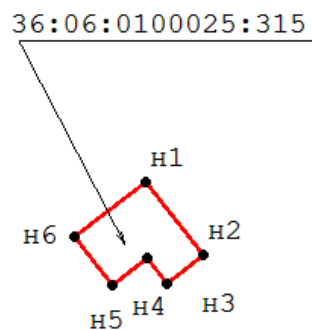
Условные обозначения:

36:06:0100025:148 – кадастровые номера объектов недвижимости;

— — — — местоположение границ земельных участков на основании сведений о координатах характерных точек их границ, содержащихся в Едином государственном реестре недвижимости (далее – ЕГРН) и в описании которых выявлена реестровая ошибка;

— — — — местоположение границ земельных участков, предлагаемое для исправления реестровой ошибки, в том числе определенное в соответствии с частью 7.3 статьи 61 Закона № 218-ФЗ;

Схема границ земельных участков, контуров зданий, сооружений, объектов незавершенного строительства, границ (частей границ) муниципальных образований, населенных пунктов, территориальных зон, лесничеств



Условные обозначения:

36:06:0100025:315 – кадастровые номера объектов недвижимости;

— — — — местоположение на земельных участках зданий, сооружений, объектов незавершенного строительства, сведения о которых содержатся в ЕГРН;

— — — — местоположение на земельных участках зданий, сооружений, объектов незавершенного строительства, предлагаемое для исправления реестровой ошибки, в том числе определенное в соответствии с частью 7.3 статьи 61 Закона № 218-ФЗ;

Сведения об уточняемых земельных участках, сведения о местоположении границ которых отсутствуют в Едином государственном реестре недвижимости

1. Сведения о характерных точках границ земельного участка с кадастровым номером: 36:06:0100025:146

Система координат: МСК-36

Зона N 2

Обозначение характерных точек границ	Координаты, м				Метод определения координат	Формулы, примененные для расчета средней квадратической погрешности определения координат характерных точек границ (Mt), с подставленными в такие формулы значениями и итоговые (вычисленные) значения Mt, м	Описание закрепления точки (при наличии)
	содержатся в Едином государственном реестре недвижимости		определены в ходе выполнения работ, обеспечивающих исправление реестровых ошибок				
	X	Y	X	Y			
1	2	3	4	5	6	7	8
н1	-	-	2 170 418,09	346 588,11	картометрический	1.0	
н2	-	-	2 170 441,27	346 558,83	картометрический	1.0	
н3	-	-	2 170 444,07	346 553,77	картометрический	1.0	
н4	-	-	2 170 435,39	346 545,64	картометрический	1.0	
н5	-	-	2 170 425,76	346 538,55	картометрический	1.0	
н6	-	-	2 170 410,98	346 530,13	картометрический	1.0	
н7	-	-	2 170 388,32	346 517,21	картометрический	1.0	
н8	-	-	2 170 379,08	346 533,38	картометрический	1.0	
н9	-	-	2 170 363,94	346 556,55	картометрический	1.0	
н10	-	-	2 170 406,17	346 594,24	картометрический	1.0	
н11	-	-	2 170 414,03	346 584,16	картометрический	1.0	

н1	-	-	2 170 418,09	346 588,11	картометрический	1.0	
2. Сведения о частях границ земельного участка с кадастровым номером: _____							
Обозначение части границ		Горизонтальное проложение (S), м	Описание прохождения части границ				
от т.	до т.						
1	2	3	4				
3. Сведения о характеристиках земельного участка с кадастровым номером: <u>36:06:0100025:146</u>							
№ п/п	Наименование характеристики					Значение характеристики	
1	2					3	
1.	Площадь земельного участка согласно сведениям Единого государственного реестра недвижимости (Ркад), м ²					3300	
2.	Площадь земельного участка согласно результатам определения координат (Р), м ²					3300	
3.	Погрешность (фактическая) определения площади (ΔP) м ²					20	
4.	Оценка расхождения Р и Ркад (Р - Ркад), м ²						
5.	Отклонение значения площади (%)						
6.	Кадастровый или иной государственный учетный номер (инвентарный) здания, сооружения, объекта незавершенного строительства, расположенного на земельном участке					36:06:0100025:292	
7.	Уникальный учетный номер кадастрового квартала, в границах которого расположен земельный участок					36:06:0100025	
8.	Иные сведения						
4. Документы, подтверждающие право на земельный участок и выданные (полученные) до вступления в силу Федерального закона от 21 июля 1997 г.							

№ 122-ФЗ «О государственной регистрации прав на недвижимое имущество и сделок с ним», и (или) иные документы, использованные при определении координат характерных точек границ

N п/п	Реквизиты документа				
	Вид	Дата	Номер	Наименование	Иные сведения
1	2	3	4	5	6

Сведения о местоположении зданий, сооружений, объектов незавершенного строительства

1. Сведения о характерных точках контура объекта недвижимости с кадастровым номером: 36:06:0100025:292

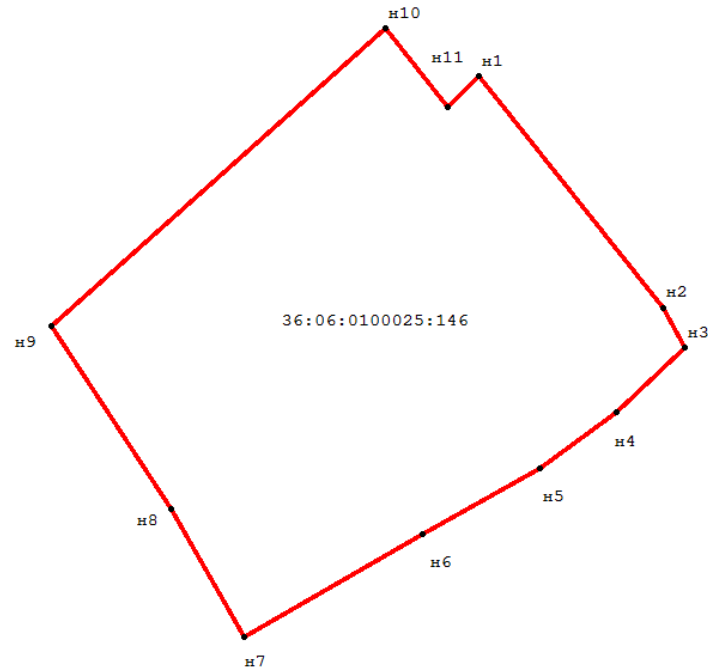
Система координат: МСК-36

Зона N 2

Обозначение характерных точек контура	Содержатся в Едином государственном реестре недвижимости			Определены в ходе выполнения работ, обеспечивающих исправление реестровых ошибок			Метод определения координат	Формулы, примененные для расчета средней квадратической погрешности определения координат характерных точек (M_t), м, с подставленными в такие формулы значениями и итоговые (вычисленные) значения M_t , м
	Координаты, м		Радиус, м	Координаты, м		Радиус, м		
	X	Y	R	X	Y	R		
1	2	3	4	5	6	7	8	9
н1	-	-		2 170 419,70	346 553,93		картометрический	1.0
н2	-	-		2 170 426,31	346 559,43		картометрический	1.0
н3	-	-		2 170 429,76	346 555,28		картометрический	1.0
н4	-	-		2 170 432,23	346 557,32		картометрический	1.0
н5	-	-		2 170 436,13	346 552,64		картометрический	1.0
н6	-	-		2 170 427,06	346 545,09		картометрический	1.0
н1	-	-		2 170 419,70	346 553,93		картометрический	1.0

2. Сведения о характеристиках объекта недвижимости с кадастровым номером: <u>36:06:0100025:292</u>		
№ п/п	Наименование характеристики	Значение характеристики
1	2	3
1.	Вид объекта недвижимости	здание
2.	Кадастровый номер земельного участка (земельных участков), в границах которого (которых) расположены здание, сооружение, объект незавершенного строительства	36:06:0100025:146
3.	Уникальный учетный номер кадастрового квартала, в границах которого расположены здание, сооружение, объект незавершенного строительства	36:06:0100025
4.	Иные сведения	

Схема границ земельных участков, контуров зданий, сооружений, объектов незавершенного строительства, границ (частей границ) муниципальных образований, населенных пунктов, территориальных зон, лесничеств



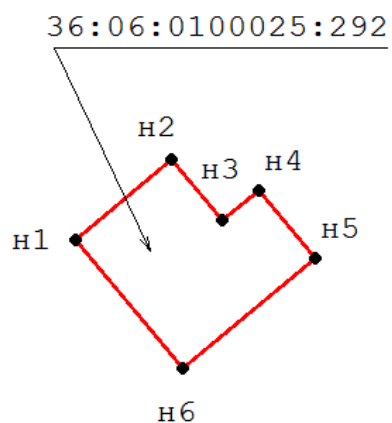
Условные обозначения:

36:06:0100025:146 – кадастровые номера объектов недвижимости;

— — — — местоположение границ земельных участков на основании сведений о координатах характерных точек их границ, содержащихся в Едином государственном реестре недвижимости (далее – ЕГРН) и в описании которых выявлена реестровая ошибка;

— — — — местоположение границ земельных участков, предлагаемое для исправления реестровой ошибки, в том числе определенное в соответствии с частью 7.3 статьи 61 Закона № 218-ФЗ;

Схема границ земельных участков, контуров зданий, сооружений, объектов незавершенного строительства, границ (частей границ) муниципальных образований, населенных пунктов, территориальных зон, лесничеств



Условные обозначения:

36:06:0100025:292 – кадастровые номера объектов недвижимости;

— — — — местоположение на земельных участках зданий, сооружений, объектов незавершенного строительства, сведения о которых содержатся в ЕГРН;

— — — — местоположение на земельных участках зданий, сооружений, объектов незавершенного строительства, предлагаемое для исправления реестровой ошибки, в том числе определенное в соответствии с частью 7.3 статьи 61 Закона № 218-ФЗ;

Сведения о местоположении зданий, сооружений, объектов незавершенного строительства

1. Сведения о характерных точках контура объекта недвижимости с кадастровым номером: 36:06:0100002:248

Система координат: МСК-36

Зона N 2

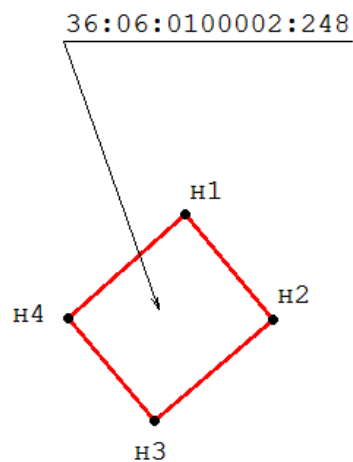
Обозначение характерных точек контура	Содержатся в Едином государственном реестре недвижимости		Определены в ходе выполнения работ, обеспечивающих исправление реестровых ошибок			Метод определения координат	Формулы, примененные для расчета средней квадратической погрешности определения координат характерных точек (M_t), м, с подставленными в такие формулы значениями и итоговые (вычисленные) значения M_t , м	
	Координаты, м		Координаты, м		Радиус, м			
	X	Y	X	Y	R			
1	2	3	4	5	6	7	8	9
н1	-	-		2 170 358,98	346 548,99		картометрический	1.0
н2	-	-		2 170 366,31	346 540,30		картометрический	1.0
н3	-	-		2 170 356,42	346 531,96		картометрический	1.0
н4	-	-		2 170 349,31	346 540,39		картометрический	1.0
н1	-	-		2 170 358,98	346 548,99		картометрический	1.0

2. Сведения о характеристиках объекта недвижимости с кадастровым номером: 36:06:0100002:248

N п/п	Наименование характеристики	Значение характеристики
1	2	3
1.	Вид объекта недвижимости	здание
2.	Кадастровый номер земельного участка (земельных участков), в границах которого (которых) расположены здание, сооружение, объект незавершенного строительства	36:06:0100025:99
3.	Уникальный учетный номер кадастрового квартала, в границах которого расположены здание, сооружение, объект незавершенного строительства	36:06:0100025

4.	Иные сведения	
----	---------------	--

Схема границ земельных участков, контуров зданий, сооружений, объектов незавершенного строительства, границ (частей границ) муниципальных образований, населенных пунктов, территориальных зон, лесничеств



Условные обозначения:

36:06:0100002:248 – кадастровые номера объектов недвижимости;

— — — — местоположение на земельных участках зданий, сооружений, объектов незавершенного строительства, сведения о которых содержатся в ЕГРН;

— — — — местоположение на земельных участках зданий, сооружений, объектов незавершенного строительства, предлагаемое для исправления реестровой ошибки, в том числе определенное в соответствии с частью 7.3 статьи 61 Закона № 218-ФЗ;

Сведения об уточняемых земельных участках, сведения о местоположении границ которых отсутствуют в Едином государственном реестре недвижимости

1. Сведения о характерных точках границ земельного участка с кадастровым номером: 36:06:0100025:91

Система координат: МСК-36

Зона N 2

Обозначение характерных точек границ	Координаты, м				Метод определения координат	Формулы, примененные для расчета средней квадратической погрешности определения координат характерных точек границ (Mt), с подставленными в такие формулы значениями и итоговые (вычисленные) значения Mt, м	Описание закрепления точки (при наличии)
	содержатся в Едином государственном реестре недвижимости		определены в ходе выполнения работ, обеспечивающих исправление реестровых ошибок				
	X	Y	X	Y			
1	2	3	4	5	6	7	8
н1	-	-	2 170 284,72	346 972,80	картометрический	1.0	
н2	-	-	2 170 293,68	346 966,04	картометрический	1.0	
н3	-	-	2 170 309,85	346 952,02	картометрический	1.0	
н4	-	-	2 170 290,91	346 930,95	картометрический	1.0	
н5	-	-	2 170 294,66	346 926,08	картометрический	1.0	
н6	-	-	2 170 253,37	346 896,46	картометрический	1.0	
н7	-	-	2 170 203,58	346 856,56	картометрический	1.0	
н8	-	-	2 170 191,90	346 872,18	картометрический	1.0	
н9	-	-	2 170 233,35	346 907,43	картометрический	1.0	
н10	-	-	2 170 234,60	346 910,94	картометрический	1.0	
н11	-	-	2 170 232,74	346 914,88	картометрический	1.0	

н12	-	-	2 170 260,05	346 942,99	картометрический	1.0	
н13	-	-	2 170 269,25	346 954,83	картометрический	1.0	
н1	-	-	2 170 284,72	346 972,80	картометрический	1.0	

2. Сведения о частях границ земельного участка с кадастровым номером: _____

Обозначение части границ		Горизонтальное проложение (S), м	Описание прохождения части границ
от т.	до т.		
1	2	3	4

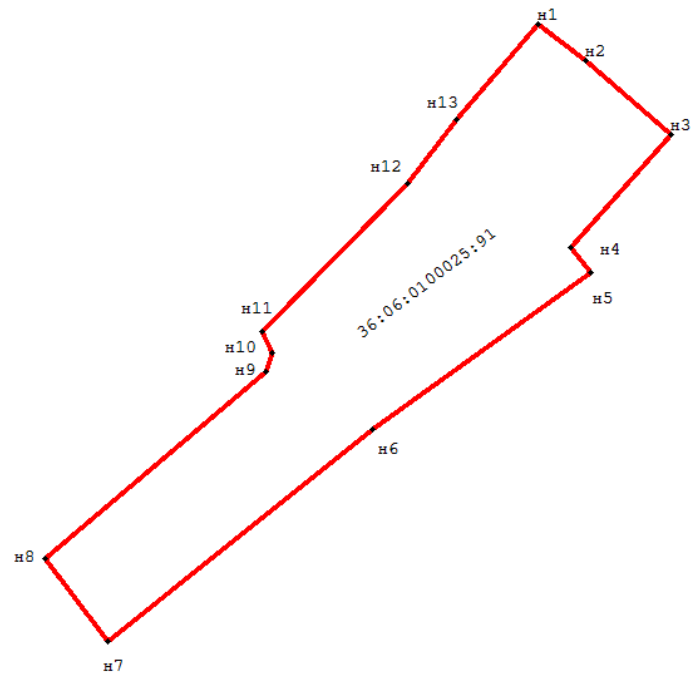
3. Сведения о характеристиках земельного участка с кадастровым номером: 36:06:0100025:91

№ п/п	Наименование характеристики	Значение характеристики
1	2	3
1.	Площадь земельного участка согласно сведениям Единого государственного реестра недвижимости (Ркад), м ²	3810
2.	Площадь земельного участка согласно результатам определения координат (Р), м ²	3810
3.	Погрешность (фактическая) определения площади (ΔP) м ²	22
4.	Оценка расхождения Р и Ркад (Р - Ркад), м ²	
5.	Отклонение значения площади (%)	
6.	Кадастровый или иной государственный учетный номер (инвентарный) здания, сооружения, объекта незавершенного строительства, расположенного на земельном участке	36:06:0100025:358
7.	Уникальный учетный номер кадастрового квартала, в границах которого расположен земельный участок	36:06:0100025

8.	Иные сведения							
4. Документы, подтверждающие право на земельный участок и выданные (полученные) до вступления в силу Федерального закона от 21 июля 1997 г. № 122-ФЗ «О государственной регистрации прав на недвижимое имущество и сделок с ним», и (или) иные документы, использованные при определении координат характерных точек границ								
N п/п	Реквизиты документа							
	Вид		Дата		Номер	Наименование	Иные сведения	
1	2		3		4	5	6	
Сведения о местоположении зданий, сооружений, объектов незавершенного строительства								
1. Сведения о характерных точках контура объекта недвижимости с кадастровым номером: <u>36:06:0100025:358</u>								
Система координат: <u>МСК-36</u>							Зона N <u>2</u>	
Обозначение характерных точек контура	Содержатся в Едином государственном реестре недвижимости			Определены в ходе выполнения работ, обеспечивающих исправление реестровых ошибок			Метод определения координат	Формулы, примененные для расчета средней квадратической погрешности определения координат характерных точек (M_t), м, с подставленными в такие формулы значениями и итоговые (вычисленные) значения M_t , м
	Координаты, м		Радиус, м	Координаты, м		Радиус, м		
	X	Y	R	X	Y	R		
1	2	3	4	5	6	7	8	9
n1	-	-		2 170 292,23	346 965,48		картометрический	1.0
n2	-	-		2 170 296,63	346 960,43		картометрический	1.0
n3	-	-		2 170 291,35	346 955,83		картометрический	1.0
n4	-	-		2 170 286,95	346 960,89		картометрический	1.0
n1	-	-		2 170 292,23	346 965,48		картометрический	1.0

2. Сведения о характеристиках объекта недвижимости с кадастровым номером: <u>36:06:0100025:358</u>		
№ п/п	Наименование характеристики	Значение характеристики
1	2	3
1.	Вид объекта недвижимости	здание
2.	Кадастровый номер земельного участка (земельных участков), в границах которого (которых) расположены здание, сооружение, объект незавершенного строительства	36:06:0100025:91
3.	Уникальный учетный номер кадастрового квартала, в границах которого расположены здание, сооружение, объект незавершенного строительства	36:06:0100025
4.	Иные сведения	

Схема границ земельных участков, контуров зданий, сооружений, объектов незавершенного строительства, границ (частей границ) муниципальных образований, населенных пунктов, территориальных зон, лесничеств



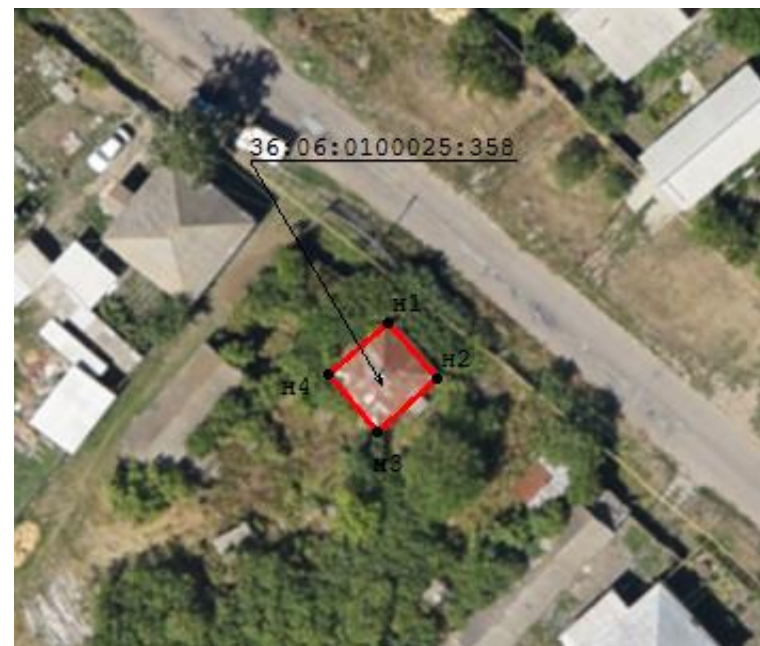
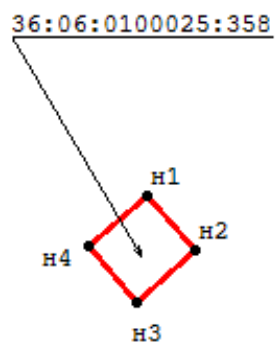
Условные обозначения:

36:06:0100025:91 – кадастровые номера объектов недвижимости;

— — — — местоположение границ земельных участков на основании сведений о координатах характерных точек их границ, содержащихся в Едином государственном реестре недвижимости (далее – ЕГРН) и в описании которых выявлена реестровая ошибка;

— — — — местоположение границ земельных участков, предлагаемое для исправления реестровой ошибки, в том числе определенное в соответствии с частью 7.3 статьи 61 Закона № 218-ФЗ;

Схема границ земельных участков, контуров зданий, сооружений, объектов незавершенного строительства, границ (частей границ) муниципальных образований, населенных пунктов, территориальных зон, лесничеств



Условные обозначения:

36:06:0100025:358 – кадастровые номера объектов недвижимости;

— — — — местоположение на земельных участках зданий, сооружений, объектов незавершенного строительства, сведения о которых содержатся в ЕГРН;

— — — — местоположение на земельных участках зданий, сооружений, объектов незавершенного строительства, предлагаемое для исправления реестровой ошибки, в том числе определенное в соответствии с частью 7.3 статьи 61 Закона № 218-ФЗ;

Сведения об уточняемых земельных участках, сведения о местоположении границ которых отсутствуют в Едином государственном реестре недвижимости

1. Сведения о характерных точках границ земельного участка с кадастровым номером: 36:06:0100025:89

Система координат: МСК-36

Зона N 2

Обозначение характерных точек границ	Координаты, м				Метод определения координат	Формулы, примененные для расчета средней квадратической погрешности определения координат характерных точек границ (Mt), с подставленными в такие формулы значениями и итоговые (вычисленные) значения Mt, м	Описание закрепления точки (при наличии)
	содержатся в Едином государственном реестре недвижимости		определены в ходе выполнения работ, обеспечивающих исправление реестровых ошибок				
	X	Y	X	Y			
1	2	3	4	5	6	7	8
н1	-	-	2 170 262,34	346 990,32	картометрический	1.0	
н2	-	-	2 170 281,81	346 975,63	картометрический	1.0	
н3	-	-	2 170 255,17	346 943,54	картометрический	1.0	
н4	-	-	2 170 245,10	346 953,10	картометрический	1.0	
н5	-	-	2 170 235,04	346 963,80	картометрический	1.0	
н6	-	-	2 170 245,08	346 973,14	картометрический	1.0	
н1	-	-	2 170 262,34	346 990,32	картометрический	1.0	

2. Сведения о частях границ земельного участка с кадастровым номером: _____

Обозначение части границ		Горизонтальное проложение (S), м	Описание прохождения части границ
от т.	до т.		

1	2	3	4		
3. Сведения о характеристиках земельного участка с кадастровым номером: <u>36:06:0100025:89</u>					
№ п/п	Наименование характеристики			Значение характеристики	
1	2			3	
1.	Площадь земельного участка согласно сведениям Единого государственного реестра недвижимости (Ркад), м ²			1030	
2.	Площадь земельного участка согласно результатам определения координат (Р), м ²			1052	
3.	Погрешность (фактическая) определения площади (ΔP) м ²			11	
4.	Оценка расхождения Р и Ркад (Р - Ркад), м ²			22	
5.	Отклонение значения площади (%)			2,14%	
6.	Кадастровый или иной государственный учетный номер (инвентарный) здания, сооружения, объекта незавершенного строительства, расположенного на земельном участке			36:06:0100025:333	
7.	Уникальный учетный номер кадастрового квартала, в границах которого расположен земельный участок			36:06:0100025	
8.	Иные сведения				
4. Документы, подтверждающие право на земельный участок и выданные (полученные) до вступления в силу Федерального закона от 21 июля 1997 г. № 122-ФЗ «О государственной регистрации прав на недвижимое имущество и сделок с ним», и (или) иные документы, использованные при определении координат характерных точек границ					
№ п/п	Реквизиты документа				
	Вид	Дата	Номер	Наименование	Иные сведения
1	2	3	4	5	6

--	--	--	--	--	--

Сведения о местоположении зданий, сооружений, объектов незавершенного строительства

1. Сведения о характерных точках контура объекта недвижимости с кадастровым номером: 36:06:0100025:333

Система координат: МСК-36

Зона N 2

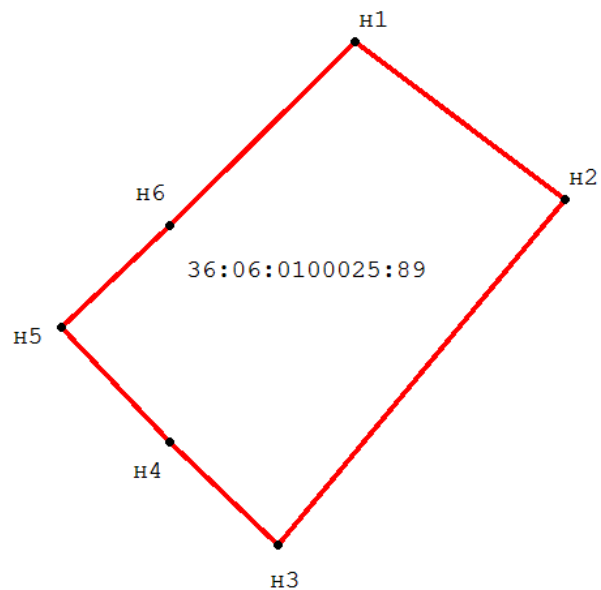
Обозначение характерных точек контура	Содержатся в Едином государственном реестре недвижимости		Определены в ходе выполнения работ, обеспечивающих исправление реестровых ошибок			Метод определения координат	Формулы, примененные для расчета средней квадратической погрешности определения координат характерных точек (M_t), м, с подставленными в такие формулы значениями и итоговые (вычисленные) значения M_t , м	
	Координаты, м		Координаты, м		Радиус, м			
	X	Y	X	Y	R			
1	2	3	4	5	6	7	8	9
n1	-	-		2 170 273,02	346 979,55		картометрический	1.0
n2	-	-		2 170 279,93	346 973,94		картометрический	1.0
n3	-	-		2 170 274,35	346 967,07		картометрический	1.0
n4	-	-		2 170 267,44	346 972,68		картометрический	1.0
n1	-	-		2 170 273,02	346 979,55		картометрический	1.0

2. Сведения о характеристиках объекта недвижимости с кадастровым номером: 36:06:0100025:333

N п/п	Наименование характеристики	Значение характеристики
1	2	3
1.	Вид объекта недвижимости	здание
2.	Кадастровый номер земельного участка (земельных участков), в границах которого (которых) расположены здание, сооружение, объект незавершенного строительства	36:06:0100025:89
3.	Уникальный учетный номер кадастрового квартала, в границах которого расположены	36:06:0100025

	здание, сооружение, объект незавершенного строительства	
4.	Иные сведения	

Схема границ земельных участков, контуров зданий, сооружений, объектов незавершенного строительства, границ (частей границ) муниципальных образований, населенных пунктов, территориальных зон, лесничеств



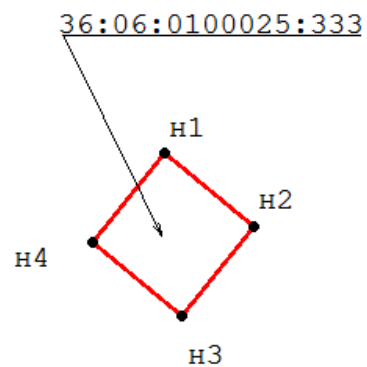
Условные обозначения:

36:06:0100025:89 – кадастровые номера объектов недвижимости;

— — — — местоположение границ земельных участков на основании сведений о координатах характерных точек их границ, содержащихся в Едином государственном реестре недвижимости (далее – ЕГРН) и в описании которых выявлена реестровая ошибка;

— — — — местоположение границ земельных участков, предлагаемое для исправления реестровой ошибки, в том числе определенное в соответствии с частью 7.3 статьи 61 Закона № 218-ФЗ;

Схема границ земельных участков, контуров зданий, сооружений, объектов незавершенного строительства, границ (частей границ) муниципальных образований, населенных пунктов, территориальных зон, лесничеств



Условные обозначения:

36:06:0100025:333 – кадастровые номера объектов недвижимости;

— — — — местоположение на земельных участках зданий, сооружений, объектов незавершенного строительства, сведения о которых содержатся в ЕГРН;

— — — — местоположение на земельных участках зданий, сооружений, объектов незавершенного строительства, предлагаемое для исправления реестровой ошибки, в том числе определенное в соответствии с частью 7.3 статьи 61 Закона № 218-ФЗ;

Сведения об уточняемых земельных участках, сведения о местоположении границ которых отсутствуют в Едином государственном реестре недвижимости

1. Сведения о характерных точках границ земельного участка с кадастровым номером: 36:06:0100025:87

Система координат: МСК-36

Зона N 2

Обозначение характерных точек границ	Координаты, м				Метод определения координат	Формулы, примененные для расчета средней квадратической погрешности определения координат характерных точек границ (Mt), с подставленными в такие формулы значениями и итоговые (вычисленные) значения Mt, м	Описание закрепления точки (при наличии)
	содержатся в Едином государственном реестре недвижимости		определены в ходе выполнения работ, обеспечивающих исправление реестровых ошибок				
	X	Y	X	Y			
1	2	3	4	5	6	7	8
н1	-	-	2 170 240,55	347 007,35	картометрический	1.0	
н2	-	-	2 170 262,34	346 990,32	картометрический	1.0	
н3	-	-	2 170 245,08	346 973,14	картометрический	1.0	
н4	-	-	2 170 235,04	346 963,80	картометрический	1.0	
н5	-	-	2 170 186,24	346 926,09	картометрический	1.0	
н6	-	-	2 170 169,42	346 946,29	картометрический	1.0	
н7	-	-	2 170 207,32	346 975,35	картометрический	1.0	
н8	-	-	2 170 223,17	346 988,58	картометрический	1.0	
н1	-	-	2 170 240,55	347 007,35	картометрический	1.0	

2. Сведения о частях границ земельного участка с кадастровым номером: _____

Обозначение части	Горизонтальное	Описание прохождения части границ
-------------------	----------------	-----------------------------------

границ		проложение (S), м	
от т.	до т.		
1	2	3	4

3. Сведения о характеристиках земельного участка с кадастровым номером: 36:06:0100025:87

№ п/п	Наименование характеристики	Значение характеристики
1	2	3
1.	Площадь земельного участка согласно сведениям Единого государственного реестра недвижимости (Ркад), м ²	2560
2.	Площадь земельного участка согласно результатам определения координат (Р), м ²	2560
3.	Погрешность (фактическая) определения площади (ΔP) м ²	18
4.	Оценка расхождения Р и Ркад (Р - Ркад), м ²	
5.	Отклонение значения площади (%)	
6.	Кадастровый или иной государственный учетный номер (инвентарный) здания, сооружения, объекта незавершенного строительства, расположенного на земельном участке	36:06:0100025:379
7.	Уникальный учетный номер кадастрового квартала, в границах которого расположен земельный участок	36:06:0100025
8.	Иные сведения	

4. Документы, подтверждающие право на земельный участок и выданные (полученные) до вступления в силу Федерального закона от 21 июля 1997 г. № 122-ФЗ «О государственной регистрации прав на недвижимое имущество и сделок с ним», и (или) иные документы, использованные при определении координат характерных точек границ

№ п/п	Реквизиты документа

	Вид	Дата	Номер	Наименование	Иные сведения
1	2	3	4	5	6

Сведения о местоположении зданий, сооружений, объектов незавершенного строительства

1. Сведения о характерных точках контура объекта недвижимости с кадастровым номером: 36:06:0100025:379

Система координат: МСК-36

Зона N 2

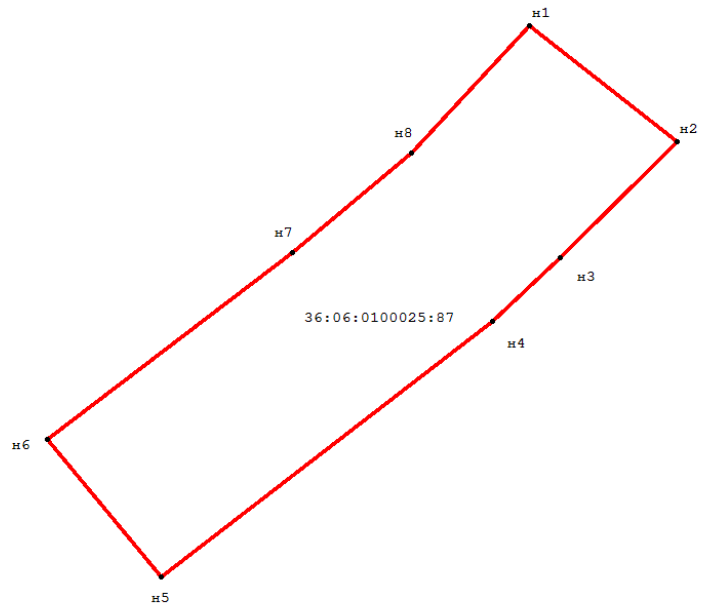
Обозначение характерных точек контура	Содержатся в Едином государственном реестре недвижимости		Определены в ходе выполнения работ, обеспечивающих исправление реестровых ошибок				Метод определения координат	Формулы, примененные для расчета средней квадратической погрешности определения координат характерных точек (M_t), м, с подставленными в такие формулы значениями и итоговые (вычисленные) значения M_t , м
	Координаты, м		Координаты, м		Радиус, м			
	X	Y	X	Y	R			
1	2	3	4	5	6	7	8	9
н1	-	-		2 170 243,49	347 000,18		картометрический	1.0
н2	-	-		2 170 245,39	346 998,68		картометрический	1.0
н3	-	-		2 170 246,36	346 999,92		картометрический	1.0
н4	-	-		2 170 253,85	346 994,12		картометрический	1.0
н5	-	-		2 170 247,57	346 986,38		картометрический	1.0
н6	-	-		2 170 238,43	346 993,80		картометрический	1.0
н1	-	-		2 170 243,49	347 000,18		картометрический	1.0

2. Сведения о характеристиках объекта недвижимости с кадастровым номером: 36:06:0100025:379

№ п/п	Наименование характеристики	Значение характеристики
-------	-----------------------------	-------------------------

1	2	3
1.	Вид объекта недвижимости	здание
2.	Кадастровый номер земельного участка (земельных участков), в границах которого (которых) расположены здание, сооружение, объект незавершенного строительства	36:06:0100025:87
3.	Уникальный учетный номер кадастрового квартала, в границах которого расположены здание, сооружение, объект незавершенного строительства	36:06:0100025
4.	Иные сведения	

Схема границ земельных участков, контуров зданий, сооружений, объектов незавершенного строительства, границ (частей границ) муниципальных образований, населенных пунктов, территориальных зон, лесничеств



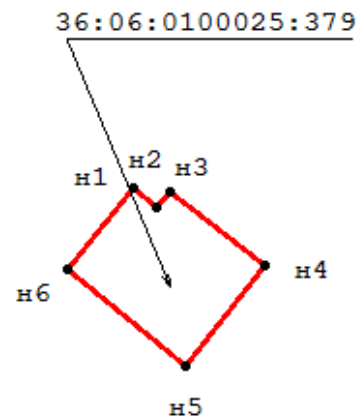
Условные обозначения:

36:06:0100025:87 – кадастровые номера объектов недвижимости;

— — — — местоположение границ земельных участков на основании сведений о координатах характерных точек их границ, содержащихся в Едином государственном реестре недвижимости (далее – ЕГРН) и в описании которых выявлена реестровая ошибка;

— — — — местоположение границ земельных участков, предлагаемое для исправления реестровой ошибки, в том числе определенное в соответствии с частью 7.3 статьи 61 Закона № 218-ФЗ;

Схема границ земельных участков, контуров зданий, сооружений, объектов незавершенного строительства, границ (частей границ) муниципальных образований, населенных пунктов, территориальных зон, лесничеств



Условные обозначения:

36:06:0100025:379 – кадастровые номера объектов недвижимости;

— — — — местоположение на земельных участках зданий, сооружений, объектов незавершенного строительства, сведения о которых содержатся в ЕГРН;

— — — — местоположение на земельных участках зданий, сооружений, объектов незавершенного строительства, предлагаемое для исправления реестровой ошибки, в том числе определенное в соответствии с частью 7.3 статьи 61 Закона № 218-ФЗ;

Сведения о земельных участках, в описании местоположения границ которых выявлена реестровая ошибка

1. Сведения о характерных точках границ земельного участка с кадастровым номером: 36:06:0100025:226

Система координат: МСК-36

Зона N 2

Обозначение характерных точек границ	Координаты, м				Метод определения координат	Формулы, примененные для расчета средней квадратической погрешности определения координат характерных точек границ (Mt), с подставленными в такие формулы значениями и итоговые (вычисленные) значения Mt, м	Описание закрепления точки (при наличии)
	содержатся в Едином государственном реестре недвижимости		определены в результате выполнения работ, обеспечивающих исправление реестровых ошибок				
	X	Y	X	Y			
1	2	3	4	5	6	7	8
<u>1</u>	2-170-241,99	347-008,79	-	-	геодезический	0.3	
<u>2</u>	2-170-207,34	346-974,16	-	-	геодезический	0.3	
<u>3</u>	2-170-193,65	346-989,97	-	-	геодезический	0.3	
<u>4</u>	2-170-195,79	346-991,99	-	-	геодезический	0.3	
<u>5</u>	2-170-227,57	347-021,41	-	-	геодезический	0.3	
<u>1</u>	2-170-241,99	347-008,79	-	-	геодезический	0.3	
н1	-	-	2 170 227,57	347 021,41	картометрический	1.0	
н2	-	-	2 170 241,99	347 008,79	картометрический	1.0	
н3	-	-	2 170 240,55	347 007,35	картометрический	1.0	
н4	-	-	2 170 223,17	346 988,58	картометрический	1.0	
н5	-	-	2 170 207,32	346 975,35	картометрический	1.0	
н6	-	-	2 170 194,10	346 990,39	картометрический	1.0	

н7	-	-	2 170 195,79	346 991,99	картометрический	1.0	
н1	-	-	2 170 227,57	347 021,41	картометрический	1.0	

2. Сведения о частях границ земельного участка с кадастровым номером: _____

Обозначение части границ		Горизонтальное проложение (S), м	Описание прохождения части границ
от т.	до т.		
1	2	3	4

3. Сведения о характеристиках земельного участка с кадастровым номером: 36:06:0100025:226

№ п/п	Наименование характеристики земельного участка	Значение характеристики
1	2	3
1.	Площадь земельного участка согласно сведениям Единого государственного реестра недвижимости (Ркад), м ²	952
2.	Площадь земельного участка согласно результатам определения координат (Р), м ²	952
3.	Погрешность (фактическая) определения площади (ΔP) м ²	11
4.	Оценка расхождения Р и Ркад (Р - Ркад), м ²	
5.	Отклонение значения площади (%)	
6.	Кадастровый или иной государственный учетный номер (инвентарный) здания, сооружения, объекта незавершенного строительства, расположенного на земельном участке	36:06:0100025:350
7.	Уникальный учетный номер кадастрового квартала, в границах которого расположен земельный участок	36:06:0100025
8.	Иные сведения	

4. Документы, подтверждающие право на земельный участок и выданные (полученные) до вступления в силу Федерального закона от 21 июля 1997 г. № 122-ФЗ «О государственной регистрации прав на недвижимое имущество и сделок с ним», и (или) иные документы, использованные при определении координат характерных точек границ

№ п/п	Реквизиты документа				
	Вид	Дата	Номер	Наименование	Иные сведения
1	2	3	4	5	6

Сведения о местоположении зданий, сооружений, объектов незавершенного строительства

1. Сведения о характерных точках контура объекта недвижимости с кадастровым номером: 36:06:0100025:350

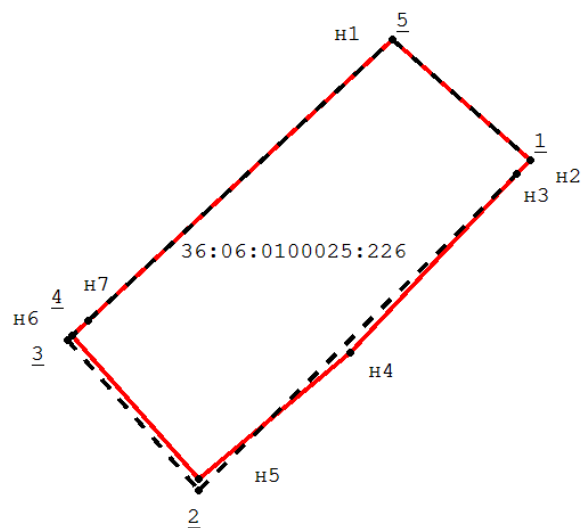
Система координат: МСК-36

Зона N 2

Обозначение характерных точек контура	Содержатся в Едином государственном реестре недвижимости			Определены в ходе выполнения работ, обеспечивающих исправление реестровых ошибок			Метод определения координат	Формулы, примененные для расчета средней квадратической погрешности определения координат характерных точек (M_t), м, с подставленными в такие формулы значениями и итоговые (вычисленные) значения M_t , м
	Координаты, м		Радиус, м	Координаты, м		Радиус, м		
	X	Y		X	Y			
1	2	3	4	5	6	7	8	9
н1	-	-		2 170 232,86	347 011,89		картометрический	1.0
н2	-	-		2 170 238,76	347 007,10		картометрический	1.0
н3	-	-		2 170 233,08	347 000,12		картометрический	1.0
н4	-	-		2 170 225,87	347 005,99		картометрический	1.0
н5	-	-		2 170 228,64	347 009,40		картометрический	1.0
н6	-	-		2 170 229,97	347 008,33		картометрический	1.0

н1	-	-		2 170 232,86	347 011,89		картометрический	1.0
2. Сведения о характеристиках объекта недвижимости с кадастровым номером: <u>36:06:0100025:350</u>								
№ п/п	Наименование характеристики						Значение характеристики	
1	2						3	
1.	Вид объекта недвижимости						здание	
2.	Кадастровый номер земельного участка (земельных участков), в границах которого (которых) расположены здание, сооружение, объект незавершенного строительства						36:06:0100025:226	
3.	Уникальный учетный номер кадастрового квартала, в границах которого расположены здание, сооружение, объект незавершенного строительства						36:06:0100025	
4.	Иные сведения							

Схема границ земельных участков, контуров зданий, сооружений, объектов незавершенного строительства, границ (частей границ) муниципальных образований, населенных пунктов, территориальных зон, лесничеств



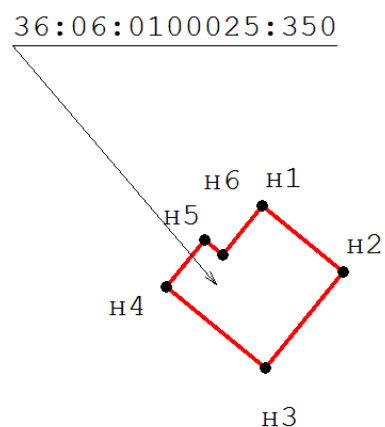
Условные обозначения:

36:06:0100025:226 – кадастровые номера объектов недвижимости;

— — — — местоположение границ земельных участков на основании сведений о координатах характерных точек их границ, содержащихся в Едином государственном реестре недвижимости (далее – ЕГРН) и в описании которых выявлена реестровая ошибка;

— — — — местоположение границ земельных участков, предлагаемое для исправления реестровой ошибки, в том числе определенное в соответствии с частью 7.3 статьи 61 Закона № 218-ФЗ;

Схема границ земельных участков, контуров зданий, сооружений, объектов незавершенного строительства, границ (частей границ) муниципальных образований, населенных пунктов, территориальных зон, лесничеств



Условные обозначения:

36:06:0100025:350 – кадастровые номера объектов недвижимости;

— — — — местоположение на земельных участках зданий, сооружений, объектов незавершенного строительства, сведения о которых содержатся в ЕГРН;

— — — — местоположение на земельных участках зданий, сооружений, объектов незавершенного строительства, предлагаемое для исправления реестровой ошибки, в том числе определенное в соответствии с частью 7.3 статьи 61 Закона № 218-ФЗ;

Сведения о местоположении зданий, сооружений, объектов незавершенного строительства

1. Сведения о характерных точках контура объекта недвижимости с кадастровым номером: 36:06:0100025:447

Система координат: МСК-36

Зона N 2

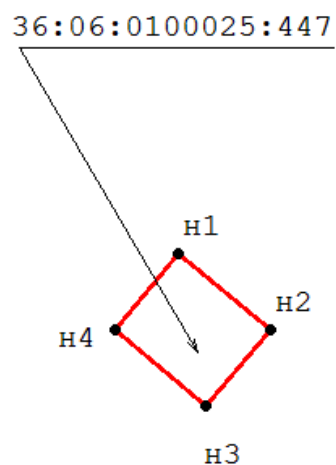
Обозначение характерных точек контура	Содержатся в Едином государственном реестре недвижимости		Определены в ходе выполнения работ, обеспечивающих исправление реестровых ошибок			Метод определения координат	Формулы, примененные для расчета средней квадратической погрешности определения координат характерных точек (M_t), м, с подставленными в такие формулы значениями и итоговые (вычисленные) значения M_t , м	
	Координаты, м		Координаты, м		Радиус, м			
	X	Y	X	Y	R			
1	2	3	4	5	6	7	8	9
н1	-	-		2 170 208,23	347 032,12		картометрический	1.0
н2	-	-		2 170 214,99	347 026,49		картометрический	1.0
н3	-	-		2 170 210,33	347 020,88		картометрический	1.0
н4	-	-		2 170 203,56	347 026,51		картометрический	1.0
н1	-	-		2 170 208,23	347 032,12		картометрический	1.0

2. Сведения о характеристиках объекта недвижимости с кадастровым номером: 36:06:0100025:447

N п/п	Наименование характеристики	Значение характеристики
1	2	3
1.	Вид объекта недвижимости	здание
2.	Кадастровый номер земельного участка (земельных участков), в границах которого (которых) расположены здание, сооружение, объект незавершенного строительства	36:06:0100025:22
3.	Уникальный учетный номер кадастрового квартала, в границах которого расположены здание, сооружение, объект незавершенного строительства	36:06:0100025

4.	Иные сведения	
----	---------------	--

Схема границ земельных участков, контуров зданий, сооружений, объектов незавершенного строительства, границ (частей границ) муниципальных образований, населенных пунктов, территориальных зон, лесничеств



Условные обозначения:

36:06:0100025:447 – кадастровые номера объектов недвижимости;

— — — — местоположение на земельных участках зданий, сооружений, объектов незавершенного строительства, сведения о которых содержатся в ЕГРН;

— — — — местоположение на земельных участках зданий, сооружений, объектов незавершенного строительства, предлагаемое для исправления реестровой ошибки, в том числе определенное в соответствии с частью 7.3 статьи 61 Закона № 218-ФЗ;

Сведения о местоположении зданий, сооружений, объектов незавершенного строительства

1. Сведения о характерных точках контура объекта недвижимости с кадастровым номером: 36:06:0100025:405

Система координат: МСК-36

Зона N 2

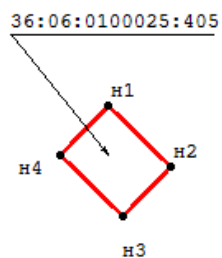
Обозначение характерных точек контура	Содержатся в Едином государственном реестре недвижимости		Определены в ходе выполнения работ, обеспечивающих исправление реестровых ошибок			Метод определения координат	Формулы, примененные для расчета средней квадратической погрешности определения координат характерных точек (M_t), м, с подставленными в такие формулы значениями и итоговые (вычисленные) значения M_t , м	
	Координаты, м		Координаты, м		Радиус, м			
	X	Y	X	Y	R			
1	2	3	4	5	6	7	8	9
н1	-	-		2 170 188,90	347 046,92		картометрический	1.0
н2	-	-		2 170 195,96	347 039,98		картометрический	1.0
н3	-	-		2 170 190,50	347 034,42		картометрический	1.0
н4	-	-		2 170 183,44	347 041,36		картометрический	1.0
н1	-	-		2 170 188,90	347 046,92		картометрический	1.0

2. Сведения о характеристиках объекта недвижимости с кадастровым номером: 36:06:0100025:405

N п/п	Наименование характеристики	Значение характеристики
1	2	3
1.	Вид объекта недвижимости	здание
2.	Кадастровый номер земельного участка (земельных участков), в границах которого (которых) расположены здание, сооружение, объект незавершенного строительства	
3.	Уникальный учетный номер кадастрового квартала, в границах которого расположены здание, сооружение, объект незавершенного строительства	36:06:0100025

4.	Иные сведения	
----	---------------	--

Схема границ земельных участков, контуров зданий, сооружений, объектов незавершенного строительства, границ (частей границ) муниципальных образований, населенных пунктов, территориальных зон, лесничеств



Условные обозначения:

36:06:0100025:405 – кадастровые номера объектов недвижимости;

— — — — местоположение на земельных участках зданий, сооружений, объектов незавершенного строительства, сведения о которых содержатся в ЕГРН;

— — — — местоположение на земельных участках зданий, сооружений, объектов незавершенного строительства, предлагаемое для исправления реестровой ошибки, в том числе определенное в соответствии с частью 7.3 статьи 61 Закона № 218-ФЗ;

Сведения об уточняемых земельных участках, сведения о местоположении границ которых отсутствуют в Едином государственном реестре недвижимости

1. Сведения о характерных точках границ земельного участка с кадастровым номером: 36:06:0100025:82

Система координат: МСК-36

Зона N 2

Обозначение характерных точек границ	Координаты, м				Метод определения координат	Формулы, примененные для расчета средней квадратической погрешности определения координат характерных точек границ (Mt), с подставленными в такие формулы значениями и итоговые (вычисленные) значения Mt, м	Описание закрепления точки (при наличии)
	содержатся в Едином государственном реестре недвижимости		определены в ходе выполнения работ, обеспечивающих исправление реестровых ошибок				
	X	Y	X	Y			
1	2	3	4	5	6	7	8
н1	-	-	2 170 190,63	347 049,49	картометрический	1.0	
н2	-	-	2 170 181,72	347 040,06	картометрический	1.0	
н3	-	-	2 170 169,64	347 029,58	картометрический	1.0	
н4	-	-	2 170 157,85	347 020,83	картометрический	1.0	
н5	-	-	2 170 150,78	347 030,81	картометрический	1.0	
н6	-	-	2 170 168,56	347 045,41	картометрический	1.0	
н7	-	-	2 170 181,50	347 058,17	картометрический	1.0	
н1	-	-	2 170 190,63	347 049,49	картометрический	1.0	

2. Сведения о частях границ земельного участка с кадастровым номером: _____

Обозначение части границ	Горизонтальное проложение (S), м	Описание прохождения части границ
--------------------------	----------------------------------	-----------------------------------

от г.	до г.		
1	2	3	4

3. Сведения о характеристиках земельного участка с кадастровым номером: 36:06:0100025:82

№ п/п	Наименование характеристики	Значение характеристики
1	2	3
1.	Площадь земельного участка согласно сведениям Единого государственного реестра недвижимости (Ркад), м ²	540
2.	Площадь земельного участка согласно результатам определения координат (Р), м ²	540
3.	Погрешность (фактическая) определения площади (ΔP) м ²	8
4.	Оценка расхождения Р и Ркад (Р - Ркад), м ²	
5.	Отклонение значения площади (%)	
6.	Кадастровый или иной государственный учетный номер (инвентарный) здания, сооружения, объекта незавершенного строительства, расположенного на земельном участке	36:06:0100025:489
7.	Уникальный учетный номер кадастрового квартала, в границах которого расположен земельный участок	36:06:0100025
8.	Иные сведения	

4. Документы, подтверждающие право на земельный участок и выданные (полученные) до вступления в силу Федерального закона от 21 июля 1997 г. № 122-ФЗ «О государственной регистрации прав на недвижимое имущество и сделок с ним», и (или) иные документы, использованные при определении координат характерных точек границ

№ п/п	Реквизиты документа				
	Вид	Дата	Номер	Наименование	Иные сведения

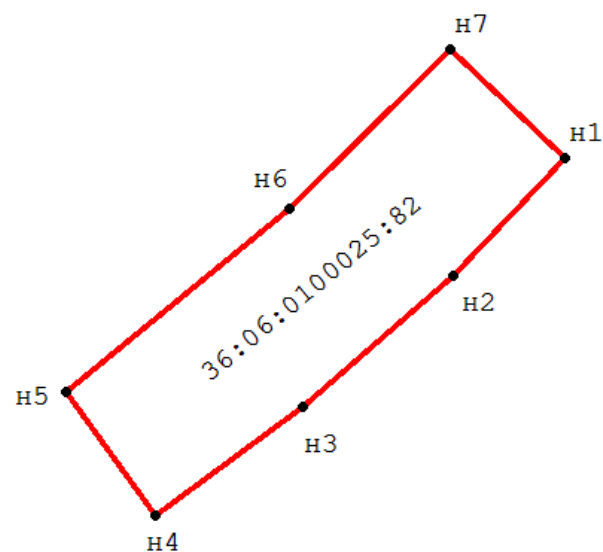
1	2	3	4	5	6			
Сведения о местоположении зданий, сооружений, объектов незавершенного строительства								
1. Сведения о характерных точках контура объекта недвижимости с кадастровым номером: <u>36:06:0100025:489</u>								
Система координат: <u>МСК-36</u>					Зона N <u>2</u>			
Обозначение характерных точек контура	Содержатся в Едином государственном реестре недвижимости		Определены в ходе выполнения работ, обеспечивающих исправление реестровых ошибок			Метод определения координат	Формулы, примененные для расчета средней квадратической погрешности определения координат характерных точек (M_t), м, с подставленными в такие формулы значениями и итоговые (вычисленные) значения M_t , м	
	Координаты, м		Радиус, м	Координаты, м				Радиус, м
	X	Y	R	X	Y			R
1	2	3	4	5	6	7	8	9
1	2-170-173,70	347-055,96		-	-		-	0.1
2	2-170-180,00	347-061,85		-	-		-	0.1
3	2-170-184,68	347-056,78		-	-		-	0.1
4	2-170-186,45	347-054,98		-	-		-	0.1
5	2-170-180,14	347-049,09		-	-		-	0.1
6	2-170-178,38	347-050,90		-	-		-	0.1
1	2-170-173,70	347-055,96		-	-		-	0.1
н1	-	-		2 170 174,57	347 050,39		картометрический	1.0
н2	-	-		2 170 180,87	347 056,28		картометрический	1.0
н3	-	-		2 170 185,55	347 051,21		картометрический	1.0

н4	-	-		2 170 187,32	347 049,41		картометрический	1.0
н5	-	-		2 170 181,01	347 043,52		картометрический	1.0
н6	-	-		2 170 179,25	347 045,33		картометрический	1.0
н1	-	-		2 170 174,57	347 050,39		картометрический	1.0

2. Сведения о характеристиках объекта недвижимости с кадастровым номером: 36:06:0100025:489

№ п/п	Наименование характеристики	Значение характеристики
1	2	3
1.	Вид объекта недвижимости	здание
2.	Кадастровый номер земельного участка (земельных участков), в границах которого (которых) расположены здание, сооружение, объект незавершенного строительства	36:06:0100025:82
3.	Уникальный учетный номер кадастрового квартала, в границах которого расположены здание, сооружение, объект незавершенного строительства	36:06:0100025
4.	Иные сведения	

Схема границ земельных участков, контуров зданий, сооружений, объектов незавершенного строительства, границ (частей границ) муниципальных образований, населенных пунктов, территориальных зон, лесничеств



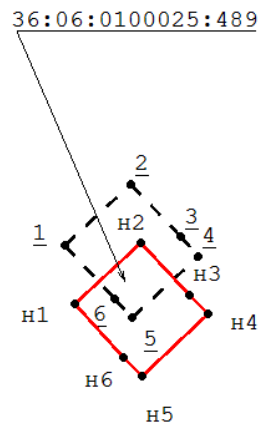
Условные обозначения:

36:06:0100025:82 – кадастровые номера объектов недвижимости;

— — — — местоположение границ земельных участков на основании сведений о координатах характерных точек их границ, содержащихся в Едином государственном реестре недвижимости (далее – ЕГРН) и в описании которых выявлена реестровая ошибка;

— — — — местоположение границ земельных участков, предлагаемое для исправления реестровой ошибки, в том числе определенное в соответствии с частью 7.3 статьи 61 Закона № 218-ФЗ;

Схема границ земельных участков, контуров зданий, сооружений, объектов незавершенного строительства, границ (частей границ) муниципальных образований, населенных пунктов, территориальных зон, лесничеств



Условные обозначения:

36:06:0100025:489 – кадастровые номера объектов недвижимости;

— — — — местоположение на земельных участках зданий, сооружений, объектов незавершенного строительства, сведения о которых содержатся в ЕГРН;

— — — — местоположение на земельных участках зданий, сооружений, объектов незавершенного строительства, предлагаемое для исправления реестровой ошибки, в том числе определенное в соответствии с частью 7.3 статьи 61 Закона № 218-ФЗ;

Сведения о земельных участках, в описании местоположения границ которых выявлена реестровая ошибка

1. Сведения о характерных точках границ земельного участка с кадастровым номером: 36:06:0100025:207

Система координат: МСК-36

Зона N 2

Обозначение характерных точек границ	Координаты, м				Метод определения координат	Формулы, примененные для расчета средней квадратической погрешности определения координат характерных точек границ (Mt), с подставленными в такие формулы значениями и итоговые (вычисленные) значения Mt, м	Описание закрепления точки (при наличии)
	содержатся в Едином государственном реестре недвижимости		определены в результате выполнения работ, обеспечивающих исправление реестровых ошибок				
	X	Y	X	Y			
1	2	3	4	5	6	7	8
<u>1</u>	2 170 169,35	347 057,22	-	-	геодезический	0.3	
<u>2</u>	2 170 097,46	346 992,69	-	-	геодезический	0.3	
<u>3</u>	2 170 085,54	347 006,26	-	-	геодезический	0.3	
<u>4</u>	2 170 137,04	347 050,85	-	-	геодезический	0.3	
<u>5</u>	2 170 128,75	347 060,39	-	-	геодезический	0.3	
<u>6</u>	2 170 151,34	347 077,84	-	-	геодезический	0.3	
<u>1</u>	2 170 169,35	347 057,22	-	-	геодезический	0.3	
н1	-	-	2 170 168,94	347 065,49	картометрический	1.0	
н2	-	-	2 170 110,00	347 006,13	картометрический	1.0	
н3	-	-	2 170 094,89	347 024,30	картометрический	1.0	
н4	-	-	2 170 129,05	347 052,99	картометрический	1.0	
н5	-	-	2 170 122,12	347 059,55	картометрический	1.0	

н6	-	-	2 170 148,89	347 083,59	картометрический	1.0	
н1	-	-	2 170 168,94	347 065,49	картометрический	1.0	

2. Сведения о частях границ земельного участка с кадастровым номером: _____

Обозначение части границ		Горизонтальное проложение (S), м	Описание прохождения части границ
от т.	до т.		
1	2	3	4

3. Сведения о характеристиках земельного участка с кадастровым номером: 36:06:0100025:207

№ п/п	Наименование характеристики земельного участка	Значение характеристики
1	2	3
1.	Площадь земельного участка согласно сведениям Единого государственного реестра недвижимости (Ркад), м ²	2000
2.	Площадь земельного участка согласно результатам определения координат (Р), м ²	2000
3.	Погрешность (фактическая) определения площади (ΔP) м ²	17
4.	Оценка расхождения Р и Ркад (Р - Ркад), м ²	
5.	Отклонение значения площади (%)	
6.	Кадастровый или иной государственный учетный номер (инвентарный) здания, сооружения, объекта незавершенного строительства, расположенного на земельном участке	36:06:0100025:370
7.	Уникальный учетный номер кадастрового квартала, в границах которого расположен земельный участок	36:06:0100025
8.	Иные сведения	

4. Документы, подтверждающие право на земельный участок и выданные (полученные) до вступления в силу Федерального закона от 21 июля 1997 г. № 122-ФЗ «О государственной регистрации прав на недвижимое имущество и сделок с ним», и (или) иные документы, использованные при определении координат характерных точек границ

№ п/п	Реквизиты документа				
	Вид	Дата	Номер	Наименование	Иные сведения
1	2	3	4	5	6

Сведения о местоположении зданий, сооружений, объектов незавершенного строительства

1. Сведения о характерных точках контура объекта недвижимости с кадастровым номером: 36:06:0100025:370

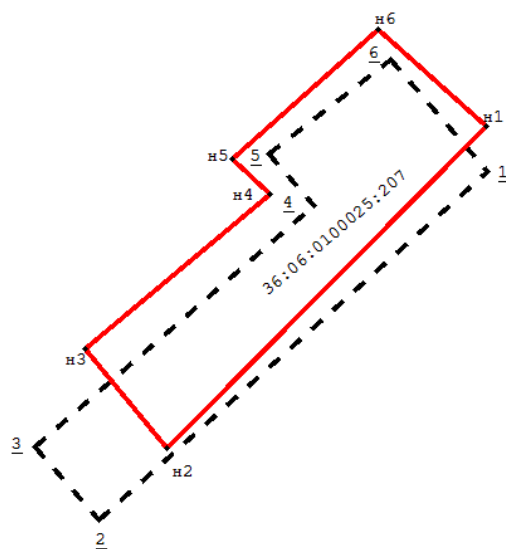
Система координат: МСК-36

Зона N 2

Обозначение характерных точек контура	Содержатся в Едином государственном реестре недвижимости			Определены в ходе выполнения работ, обеспечивающих исправление реестровых ошибок			Метод определения координат	Формулы, примененные для расчета средней квадратической погрешности определения координат характерных точек (M_t), м, с подставленными в такие формулы значениями и итоговые (вычисленные) значения M_t , м
	Координаты, м		Радиус, м	Координаты, м		Радиус, м		
	X	Y	R	X	Y	R		
1	2	3	4	5	6	7	8	9
н1	-	-		2 170 150,48	347 078,13		картометрический	1.0
н2	-	-		2 170 154,60	347 073,04		картометрический	1.0
н3	-	-		2 170 152,26	347 071,15		картометрический	1.0
н4	-	-		2 170 151,29	347 072,36		картометрический	1.0
н5	-	-		2 170 147,20	347 069,05		картометрический	1.0
н6	-	-		2 170 144,05	347 072,93		картометрический	1.0

н1	-	-		2 170 150,48	347 078,13		картометрический	1.0
2. Сведения о характеристиках объекта недвижимости с кадастровым номером: <u>36:06:0100025:370</u>								
№ п/п	Наименование характеристики						Значение характеристики	
1	2						3	
1.	Вид объекта недвижимости						здание	
2.	Кадастровый номер земельного участка (земельных участков), в границах которого (которых) расположены здание, сооружение, объект незавершенного строительства						36:06:0100025:207	
3.	Уникальный учетный номер кадастрового квартала, в границах которого расположены здание, сооружение, объект незавершенного строительства						36:06:0100025	
4.	Иные сведения							

Схема границ земельных участков, контуров зданий, сооружений, объектов незавершенного строительства, границ (частей границ) муниципальных образований, населенных пунктов, территориальных зон, лесничеств



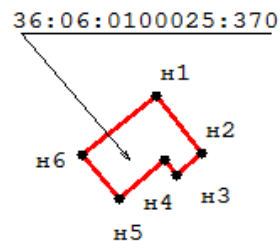
Условные обозначения:

36:06:0100025:207– кадастровые номера объектов недвижимости;

--- – местоположение границ земельных участков на основании сведений о координатах характерных точек их границ, содержащихся в Едином государственном реестре недвижимости (далее – ЕГРН) и в описании которых выявлена реестровая ошибка;

— — — – местоположение границ земельных участков, предлагаемое для исправления реестровой ошибки, в том числе определенное в соответствии с частью 7.3 статьи 61 Закона № 218-ФЗ;

Схема границ земельных участков, контуров зданий, сооружений, объектов незавершенного строительства, границ (частей границ) муниципальных образований, населенных пунктов, территориальных зон, лесничеств



Условные обозначения:

36:06:0100025:370 – кадастровые номера объектов недвижимости;

— — — — местоположение на земельных участках зданий, сооружений, объектов незавершенного строительства, сведения о которых содержатся в ЕГРН;

— — — — местоположение на земельных участках зданий, сооружений, объектов незавершенного строительства, предлагаемое для исправления реестровой ошибки, в том числе определенное в соответствии с частью 7.3 статьи 61 Закона № 218-ФЗ;